

T.C.
KÜLTÜR VE TURİZM BAKANLIĞI
DİYARBAKIR KÜLTÜR VARLIKLARINI
KORUMA BÖLGE KURULU
KARAR

Toplantı Tarihi ve No :15.08.2018-230
Karar Tarihi ve No :15.08.2018-6034
Dosya No :73.05/19

Toplantı Yeri
DİYARBAKIR

Şırnak İli, İdil İlçesi, Oyalı Köyünde yer alan Şeyh Şerif'e Revani Höyüğü'nün tescil talebine ilişkin; Diyarbakır Kültür Varlıklarını Koruma Bölge Kurulu Müdürlüğü'nün 04.06.2018 gün ve 1454-E284873 sayılı uzman raporu okundu. Ekleri ve konuya ilişkin bilgi, belgeler incelendi

Şırnak İli, İdil İlçesi, Oyalı Köyü sınırları içinde yer alan Şeyh Şerif'e Revani Höyüğü'nün; "Korunması Gerekli Taşınmaz Kültür Varlığı" özelliği gösterdiğinden 2863 sayılı Kanunun Tespit ve Tescil ile ilgili 7. Maddesi uyarınca sınırları ekli harita üzerine belirlendiği şekliyle I. Derece Arkeolojik Sit Alanı olarak tescilinin uygun olduğuna,

Ekli haritada sit sınırlarını gösteren koordinatlar içinde kalan parsellerin tapu kütüğü beyanlar hanesine "korunması gerekli taşınmaz kültür varlığı" şerhinin konulmasına,

Şeyh Şerif'e Revani Höyüğü'nün koruma esasları ve kullanma şartlarının, 2863 sayılı Kanunun 17. Maddesi gereğince, Kültür ve Tabiat Varlıklarını Koruma Yüksek Kurulunun, Arkeolojik Sitler, Koruma ve Kullanma Koşulları Başlıklı 05.11.1999 gün ve 658 sayılı ilke kararının I. Madde'sinde bahsedilen hususlar çerçevesinde belirlenmesine karar verildi.



AVRUPA KONSEYİ	DOĞAL VE KÜLTÜREL VARLIKLARI KORUMA ENVANTERİ	D.K.V.K.E.	S İ T	LİSANS NO	
T Ü R K İ Y E	KÜLTÜR VARLIKLARI VE MÜZELER GENEL MÜDÜRLÜĞÜ			HARİTA NO	
İLİ :	İdil	MAHALLE - KÖY Oyalı		PAFTA :	ADA PARSEL
Şırnak	İLÇESİ :	VEYA MEVKİL :			362,,363, 364, 353, 352, 383, 345, 344, 343, 341, 373,
ADI : Şeyh Şerif'e Revani Höyüğü					

GENEL TANIM : Şeyh Şerif'e Revani Höyüğü İdil İlçesinin güneybatısında, İpek Yolunun kuzeyinde, yer almaktadır. Şeyh Şerif'e Revani Höyüğünü yüksekliği yaklaşık 10-15 metredir. Höyük, yaklaşık 190X210 metre ebatlara orta büyüklükte bir yerleşmedir. İdil İlçesinin 14 km. güneyinde yer alan höyüğün kuş uçuşu 2 km. kuzeybatısında Oyalı ve Kırca Köyü, 1,7 km. güneybatısında Uğrak Köyü, 3 km. doğusunda Yayla Köyü yer almaktadır. Höyü üzerinde doğu batı istikametinde gömülmüş basit toprak, etrafı bazalt taşlarla sınırlanmış mezarlık alan bulunmaktadır. Höyük üzerinde buluna yoğun bazalt taşlardan, geç dönemlerde hayvan barınağı olarak kullanılmak üzere basit şekilde kare ve dikdörtgen mekanlar inşa edilmiştir. B mekanların yapımında kuru duvar tekniği kullanılmış, üst kısımları açık bırakılmış, hayvan barınağı olarak kullanıldıkları düşünülmektedir. B mekanların yanı sıra höyük üzerinde mimari temel izleri gözlemlenmektedir. Höyüğün hemen kuzeyinde höyüğe ismini veren Şeyh Şerif'e Revani'ye a olan bir türbe yer almaktadır. Bu türbe höyüğün sınırları dışında kalmaktadır. Ayrıca höyüğün kuzeyinde bir adet su kuyusu, güneyinde de kurumuş bir su kaynağı bulunmaktadır. Höyük üzerinde ve çevresinde yapılan yüzey araştırması sırasında yoğun şekilde seramik parçaları, bazalt kapı mil taşı, pişmi toprak figürin parçası(?) ve çakmaktaşı aletler tespit edilmiştir. Seramik parçalarının tarihlendirilmesi; Erken Tunç, Orta Tunç, Erken demir çağ, Asur Demirçığ, Bizans ve Osmanlı dönemine kadar sürekliliği olan seramiklere yoğun şekilde ve höyüğün tamamında rastlanmıştır.

ŞİMDİKİ TEHLİKELER : Kaçak Kazılar, üst kısımda mezarlık alan ve toprak alımları mevcuttur.

ŞİMDİKİ DURUM :

SİT POTANSİYELİ : I.Derece Arkeolojik Sit Alanı olarak tescil edilmelidir.


ŞİMDİKİ KORUMA : Herhangi bir koruma önlemi alınmamıştır.

ÖNERİLEN KORUMA : Tescil edilerek ilgili makamlara duyurulması gereklidir.

YAYIN DİZİSİ :

GÖZLEMLER : Alanda bilimsel sondaj, kazı ve temizlik çalışmalarının yapılması gerekmektedir.

HARİTALAR, FOTOĞRAFLAR :




KORUMA DERECESESİ I.Derece
HAZIRLAYANLAR Şeref YUMRUK (Arkeolog)
Hüseyin GÜLER (Arkeolog)
Kontrol Eden: Mehriban KARAASLAN (Bölge Kurulu Müdürü)
KORUMA KURULU KARARLARI
KORUMA KURULU ONAYI

Şeyh Şerif'e Revani Höyüğü
Şeref YUMRUK
Hüseyin GÜLER
M. Bayraktar

T.C.
Diyarbakır Kültür Varlıkları
Koruma Bölge Kurulunun
15.08.2018.....tarih ve 6034....
Sayılı Karar Eki dir.



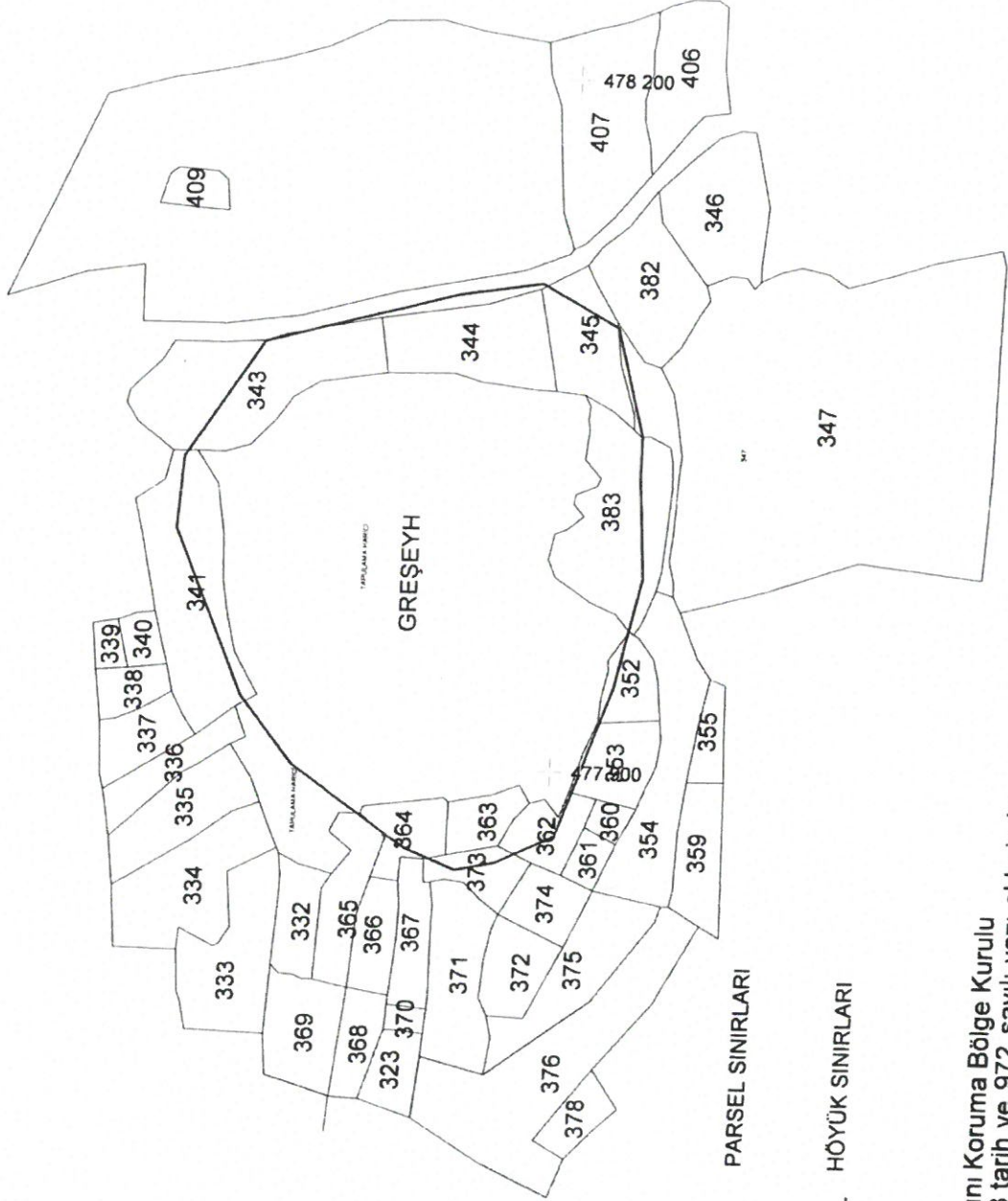


KROKİ - 2

İLİ	İLÇESİ	MAHALLE	ADA / P	L NO
ŞIRNAK	IDİL	OYALI	365-364-363-373-362-353-352-363-345-344	344-YOL-343-341-TAPULAMA HARICI

4 120 200
477 600

Al. Bayal
[Signature]
[Signature]
[Signature]
[Signature]



(UTM 42-3 ITRF96)
3000

K



Diyarbakir Kültür Varlıklarını
Koruma Bölge Kurulunun
15.06.2018 tarih ve 6034
Sayılı Karar Eki dir.



Tarafından Düzenlenmiştir.

Mehmet Emin KGE
Kadastro Tek.

NOT:
Diyarbakir Kültür Varlıklarını Koruma Bölge Kurulu
Müdürlüğünün 09.05.2018 tarih ve 972 sayılı yazı eklerinde
önderilen koordinat değerlerine istinaden düzenlenmiştir.

PARSEL SINIRLARI

HÖYÜK SINIRLARI



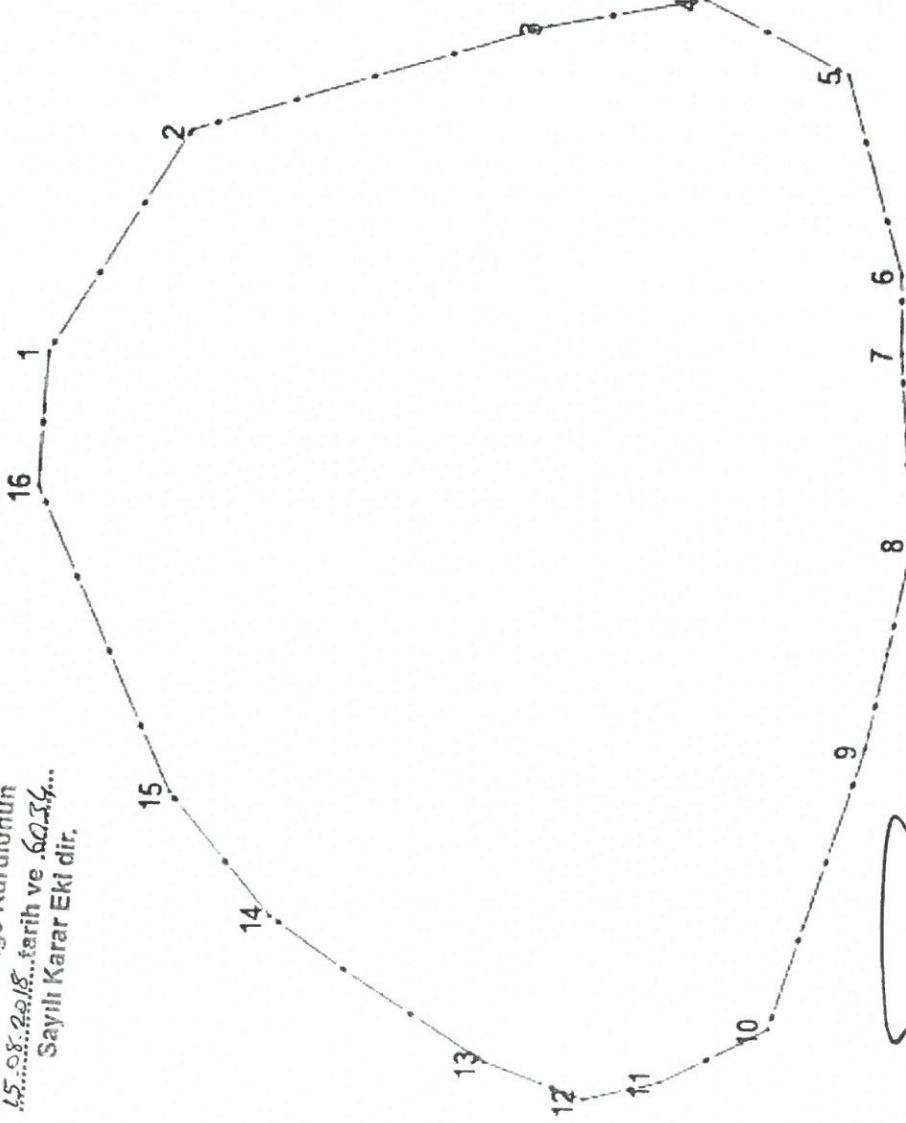


Diyadin Kültür Varlıklarını
Koruma Bölge Kurulumun
15.08.2018... tarih ve 6034...
Sayılı Karar Eki dir.

İdil Gre Şeyh Şerife Revanı

Nokta No	Y	X
1	744268.570	4122118.875
2	744320.263	4122087.252
3	744345.197	4122004.543
4	744351.887	4121968.662
5	744334.859	4121934.606
6	744288.639	4121920.619
7	744270.395	4121920.010
8	744226.608	4121915.753
9	744178.564	4121924.876
10	744112.884	4121945.553
11	744100.113	4121970.487
12	744095.856	4121988.123
13	744104.370	4122011.841
14	744137.818	4122062.926
15	744166.401	4122087.252
16	744237.555	4122120.092

ED50 - UTM 6 - 37



[Signature]
[Signature]
M. Bayar

