

59.08.1500

T.C.
KÜLTÜR VE TURİZM BAKANLIĞI
EDİRNE KÜLTÜR VARLIKLARINI
KORUMA BÖLGE KURULU
K A R A R

Toplantı Tarihi ve No : 06.08.2018 – 274
Karar Tarihi ve No : 06.08.2018 – 5288

Toplantı Yeri
EDİRNE

Tekirdağ İli, Marmara Ereğlisi İlçesi, Mermerkuyu ve Geren Mevkiinde, 490-Ia pafta, 10738 ve 10739 parsel numaralı, Kurulumuzun 21.03.2009 tarih ve 2417 sayılı kararı ile uygun bulunan Koruma Amaçlı Revizyon İmar Planında III. derece arkeolojik sit alanında kalan, şahıs mülkiyetine kayıtlı taşınmazlarda Müze Müdürlüğü tarafından yapılan sondaj kazısına ilişkin hazırlanan uzman raporu ve tescil fişlerinin değerlendirilmesi istemine ilişkin Tekirdağ Valiliği, İl Kültür ve Turizm Müdürlüğü'nün 05.06.2018 tarihli ve 485431 sayılı yazısı ve ekleri ile raportörün raporu okundu, dosyası incelendi, yapılan görüşmeler sonunda;

Tekirdağ İli, Marmara Ereğlisi İlçesi, Mermerkuyu ve Geren Mevkiinde, 490-Ia pafta, 10738 ve 10739 parsel numaralı, Kurulumuzun 21.03.2009 tarih ve 2417 sayılı kararı ile uygun bulunan Koruma Amaçlı Revizyon İmar Planında III. derece arkeolojik sit alanında kalan, şahıs mülkiyetine kayıtlı taşınmazlarda yapılan sondaj kazısında;

*10738 parsel numaralı taşınmazın I. derece arkeolojik sit alanı olarak tescil edilmesine ve taşınmazda Koruma Amaçlı İmar Planı yapılıncaya kadar Koruma Yüksek Kurulunun 05.11.1999 tarihli ve 658 sayılı ilke kararında yer alan I. derece arkeolojik sit alanı hükümlerinin geçiş dönemi koruma esasları ve kullanma koşulları olarak belirlenmesine,

*10739 parsel numaralı taşınmazda açığa çıkarılan duvar kalıntısının 2863 sayılı yasanın 6. ve 7. maddeleri gereği ekli 1/1000 ölçekli paftada belirlenen koordinatlı sınırı itibariyle korunması gerekli taşınmaz kültür varlığı olarak tescil edilmesine; Sondaj kazısında açılan ve kültür varlığına rastlanılmayan kazı çukurlarının Müze Müdürlüğü denetiminde kapatılmasına; Duvar kalıntısının fotoğraflanıp, belgelendirilmesi ve rölövesinin alınarak Kurulumuza sunulmasına, uygun bulunduktan sonra Müze Müdürlüğü denetiminde uygun malzeme ile kapatılmasına, taşınmazda yapılmak istenen yapıya ait mimari projenin duvar kalıntısı ile ilişkilendirilerek Kurulumuza sunulmasına,

*Hazırlanan tescil fişlerinin uygun olduğuna,
Karar verildi.

ASLI GİBİDİR

T.C.
KÜLTÜR VE TURİZM BAKANLIĞI
EDİRNE KÜLTÜR VARLIKLARINI

AVRUPA KONSEYİ	DOĞAL VE KÜLTÜREL VARLIKLARIN KORUMA BÖLGE KURULU	SİT	ENVANTER NO:
TÜRKİYE	KÜLTÜR VARLIKLARINI KORUMA GENEL MÜDÜRLÜĞÜ		HARİTA NO:
İLİ: TEKİRDAĞ	İLÇESİ: MARMARA EREĞLİSİ	MAHALLE-KÖY veya MEVKİİ: MERMERKUYU-GEREN MEVKİ	KADASTRO PAFTA: 490-la ADA: -- PARSEL: 10738

ADI: 10738 nolu parsel

GENEL TANIM: Tekirdağ İli, Marmara Ereğlisi İlçesi, Mermerkuyu ve Geren Mevki, 490-la pafta 10738 nolu parselde yapılan sondaj çalışması neticesinde horasan harcı, kiremit ve kumtaşından meydana gelen yapı kalıntılarına rastlanmıştır.

GÖZLEMLER:

ŞİMDİKİ TEHLİKELER:

ŞİMDİKİ DURUM :

SİT POTANSİYELİ : 1. Derece Arkeolojik Sit Alan

ŞİMDİKİ KORUMA:

ÖNERİLEN KORUMA : 1. Derece Arkeolojik Sit Alan

YAYIN DİZİSİ:

AYRINTILI TANIM:

2 nolu sondajda 1.40 cm derinlikte güneydoğu- kuzeybatı yönünde uzanan yeşil renkli kumtaşı, kiremit ve horasan harcından oluşan 20 cm yüksekliğinde seki ve onun altında harç sıvalı kiremit bir zemine ulaşılmıştır. 4 nolu açmada 1.60 m derinlikte kuzey-güney yönünde uzanan kiremit, kumtaşı ve horasan harcından oluşan 60 cm yüksekliğinde bir duvar kalıntısına rastlanmıştır. Zeminde kum taşı kalıntıları görülmüştür. 5 nolu açmada 1.65 m derinlikte kumtaşı ve harçtan oluşan basamak şeklinde doğu-batı yönünde uzanan 45 cm yüksekliğinde bir yapı kalıntısı ortaya çıkmıştır. Ve 6 nolu sondajda 1.65 m derinlikte, 35 cm yüksekliğinde kiremit ve kumtaşından oluşan basamaklı bir yapı kalıntısına rastlanmıştır.

KORUMA DERECESİ:

HAZIRLAYANLAR :

N. Önder ÖZTÜRK

Zeynep GÖÇER

KONTROL EDEN :

N.Önder ÖZTÜRK

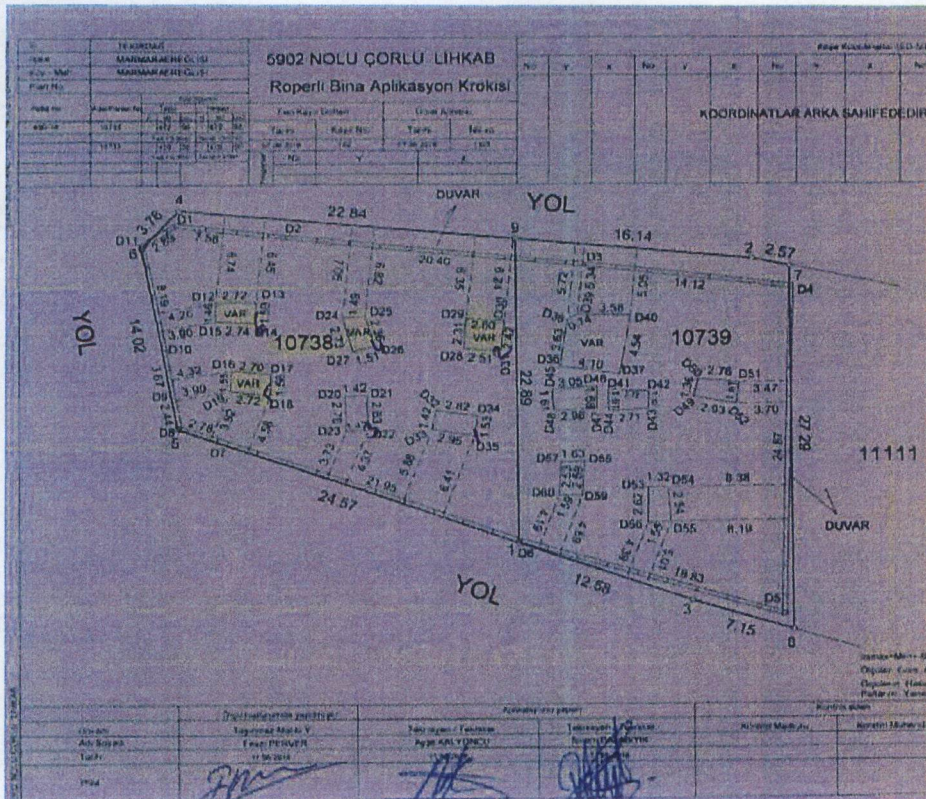
K.K. KARARLARI:

REVİZYON :

ONAY:

(Handwritten signatures and stamps)

HARİTALAR VE FOTOĞRAFLAR:



E.K.V.K. Kurulunun 06.08.2018

Tarih ve 5288 sayılı karar ekidir.

T.C.
KÜLTÜR VE TURİZM BAKANLIĞI
EDİRNE KÜLTÜR VARLIKLARINI
KORUMA BÖLGE KURULU

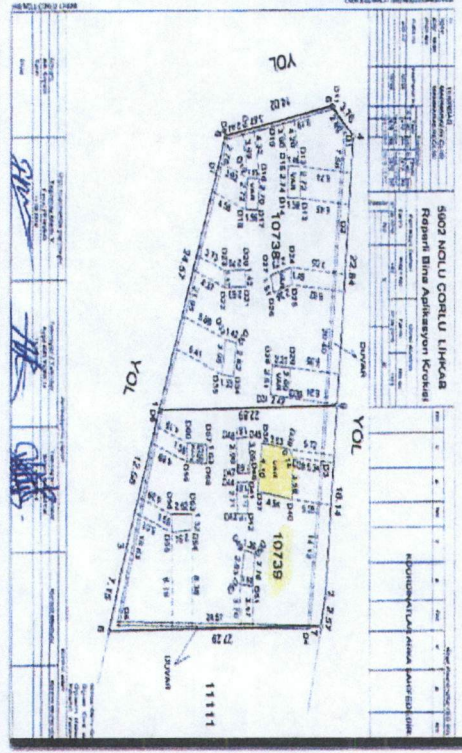
AVRUPA KONSEYİ	DOĞAL VE KÜLTÜREL VARLIKLARI KORUMA ENVANTERİ		D.K.V.K.E.	ANIT	ENVANTER NO:			
TÜRKİYE	KÜLTÜR VARLIKLARINI KORUMA GENEL MÜDÜRLÜĞÜ				HARİTA NO:			
İLİ: TEKİRDAĞ	İLÇESİ: MARMARA EREĞLİSİ	MAHALLE KÖY veya MEVKİİ: MERMERKUYU-GEREN MEVKİ		KORUMA DERECESİ	ÇEVRESEL	1	2	3
SOKAK VE KAPI NO:	KADASTRO PAFTA:490-la	ADA:	PARSEL: 10739		ANITSAL	1	2	3
ADI:	YAPTIRAN:		YAPIM TARİHİ:		MİMARİ ÇAĞI:			

GENEL TANIM: Tekirdağ İli, Marmara Ereğlisi İlçesi, Mermerkuyu ve Geren Mevki, 490-la pafta 10739 nolu parselde yapılan sondaj çalışması neticesinde Kuzeydoğu- güneybatı yönünde uzanan duvar kalıntısına rastlanmıştır. Ortaya çıkan duvarın altında doğu-batı yönünde ilerleyen bir zeminin uzandığı görülmüştür.

KORUMA DURUMU: A İYİ	TAŞIYICI: A İYİ	DIŞ YAPI: A İYİ	ÜST ÖRTÜ: A İYİ	İÇ YAPI: A İYİ	SÜSLEME ELEMAN: A İYİ	RUTUBET: A YOK
B ORTA	B ORTA	B ORTA	B ORTA	B ORTA	B ORTA	B İZİ VAR
C FENA	C FENA	C FENA	C FENA	C FENA	C FENA	C ÖNEMLİ

BUGÜNKÜ SAHİBİ: Sahis	BAKIMINDAN SORUMLU OLMASI GEREKEN KURULUŞ:	TEKNİK BİLGİLER	SU	ISITMA	ELEKTRİK	KANALİZASYON
--------------------------	--	-----------------	----	--------	----------	--------------

AYRINTILI TANIM:
6 nolu açmada 1.65 cm derinlikte dağınık biçimde yeşil kum taşı ve harç kalıntılarına rastlanmasıyla sondaj açması genişletilmiştir. Kazı çalışmaları devam ettikçe kum taşı ve kırık vaziyetteki kiremit parçalarının dağılması ile söz konusu moloz çıkarılmıştır. Kuzeydoğu- güneybatı yönünde uzanan genişliği 2.10 cm ve yüksekliği 55-80 cm olan harç, kumtaşı ve kiremitten oluşan bir duvar kalıntısına rastlanmıştır. Ortaya çıkan duvarın altında doğu-batı yönünde ilerleyen ve harç ile sıvalı 60 cm genişliğinde bir zeminin uzandığı görülmüştür. Söz konusu buluntunun kültür varlığı olarak tescil edilmesi gerekmektedir.



YAPILAN ONARIMLAR:	
ORJİNAL KULLANIMI:	UYGUNDUR
BUGÜNKÜ KULLANIMI:	Hakan ERDEN Meder V.
ÖNERİLEN KULLANIMI:	
HAZIRLAYANLAR:	N. Önder ÖZTÜRK Müze Müdürü Zeynep GÖÇER Müze Araştırmazısı
KONTROL EDEN:	N.Önder ÖZTÜRK Müze Müdürü

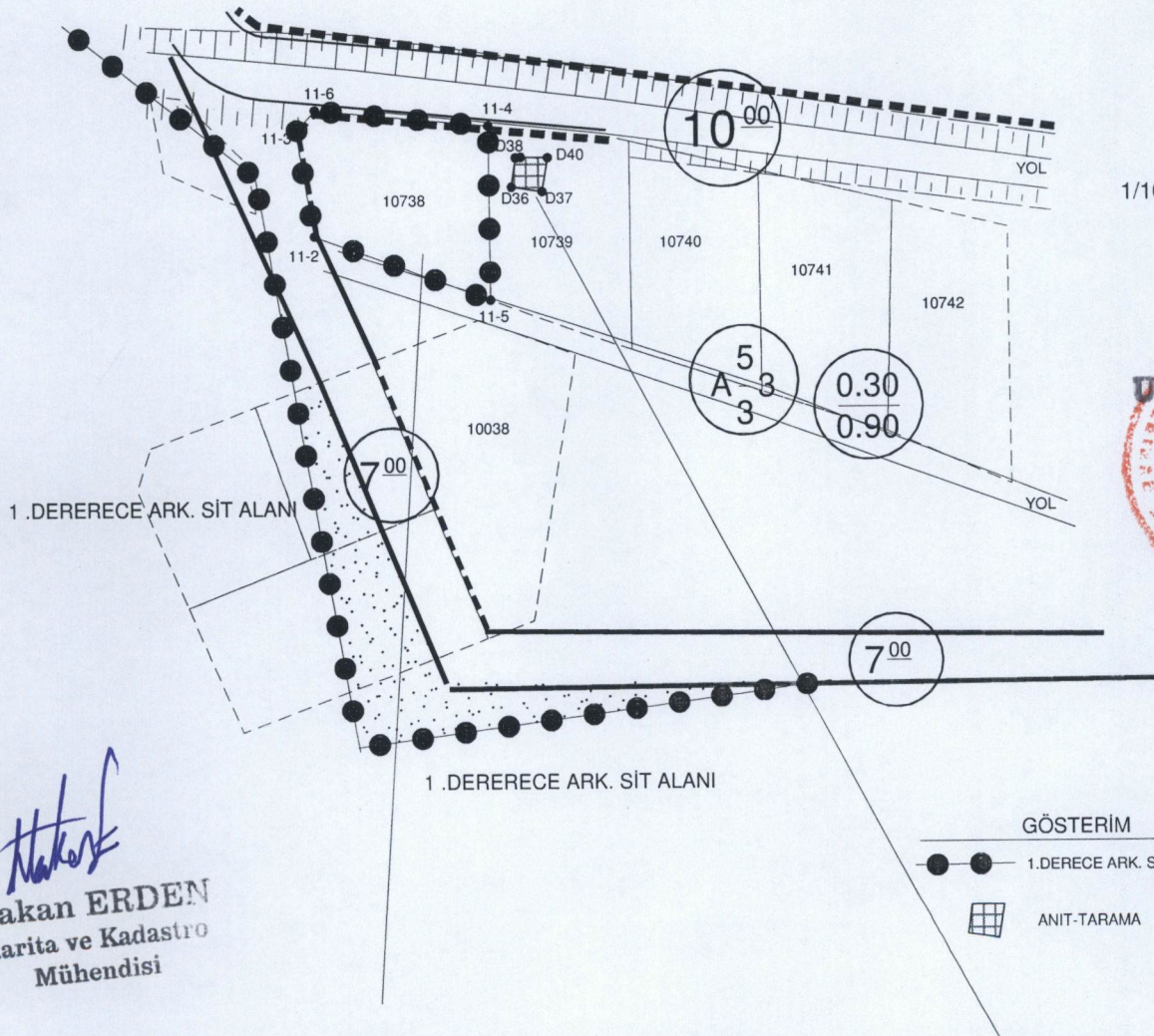
YAYIN DİZİNİ:	EKLER	RAPOR	X	HARİTA	
		FOTOĞRAF	X	KROKİ	X
		RÖLÖVE PROJESİ		KİTABE	
		RESTORASYON PROJESİ		VAKFIYE	

K.K. KARARLARI:	Edirne Kültür Varlıklarını Koruma Kurulu'nun.....tarih ve sayılı kararı ile tesciline
REVİZYON:	
ONAY:	<i>[Handwritten signature]</i>

E.K.V.K. Kurulunun 06.08.2018
Tarih ve 5288 sayılı karar ekidir.

T.C.
KÜLTÜR VE TURİZM BAKANLIĞI
EDİRNE KÜLTÜR VARLIKLARINI
KORUMA BÖLGE KURULU
TEKİRDAĞ İLİ MARMARAEREĞLİSİ İLÇESİ
MERMERKUYU VE GEREN MEVKİİ
10738 PARSEL 1.DERECE ARK. SİT ALANI
10739 PARSEL
DUVAR KALINTISI VAZİYETİ VE KOORDİNE ÖZETİ

E.K.V.K. Kurulunun 06.08.2018
Tarih ve 5298 sayılı karar ekidir.



N

1/1000 ÖLÇEK (KROKİ)

UYGUNDUR

Hakan ERDEN

Müh. V.

Hakan ERDEN
Harita ve Kadastro
Mühendisi

10738 PARSEL 1.DERECE ARK. SİT KÖŞE KOORDİNATLARI

NoktaNo	Y	X
11-2	579480.680	4538132.390
11-3	579478.270	4538146.200
11-4	579503.530	4538146.810
11-5	579503.740	4538123.920
11-6	579480.790	4538148.990

DUVAR KALINTISI KÖŞE KOORDİNATLARI

NoktaNo	Y	X
D36	579506.580	4538137.130
D37	579510.630	4538136.500
D38	579507.120	4538140.980
D39	579507.790	4538141.040
D40	579511.360	4538140.980

10739 PARSEL KÖŞE KOORDİNATLARI

NoktaNo	Y	X
11-4	579503.530	4538146.810
11-5	579503.740	4538123.920
11-7	579519.600	4538145.270
11-8	579522.100	4538144.690
11-9	579522.360	4538117.400

***UTM ED50 DATUMUNDA 3 DERECELİK