

T.C.
KÜLTÜR VE TURİZM BAKANLIĞI
EDİRNE KÜLTÜR VARLIKLARINI
KORUMA BÖLGE KURULU
K A R A R

Toplantı Tarihi ve No : 26.09.2018 - 280
Karar Tarihi ve No : 26.09.2018 - 5381



Toplantı Yeri
EDİRNE

Kırklareli İli, Vize İlçesi, Çakıllı Beldesi, Ergene Gölü mevkiinde, 203 ada 4 parsel sayılı orman vasıflı taşınmazda yer alan su kanalı ve suyolu kalıntılarının tescil edilmesi ile Enerji Nakil hattı projesi güzergâhının değerlendirilmesi hususunda Kırklareli Valiliği İl Kültür ve Turizm Müdürlüğü 03.08.2018 tarih ve 653749 sayılı yazısı ve ekleri ile dosyası incelendi, raportörün raporu okundu, dosyası incelendi. Yapılan görüşmeler sonucunda;

Kırklareli İli, Vize İlçesi, Çakıllı Beldesi, Ergene Gölü mevkiinde, Kırklareli Müze Müdürlüğü uzman raporu ve Kurulumuzun 05.11.2010 tarih ve 3291 sayılı karar ve karar eki haritaların incelenmesi sonucunda;



- Çakıllı beldesi, Köprüdere mevki, 203 ada 4 parsel sayılı orman vasıflı taşınmazda yer alan, Çakıllı Ergene Kaynağı Su Kanalı ve Tavşandere Su Yolu kalıntılarının, 2863 sayılı Kanun kapsamına giren özellikler taşıması nedeniyle ekli 1/10000 ölçekli haritada sınırları ve koordinatlarının belirtildiği şekilde I. derece arkeolojik sit alanı olarak tescil edilmesine ve hazırlanan tescil fişlerinin uygun olduğuna,
- Çakıllı beldesi, Ergene mevkiinde, 204 ada 1 parselde yer alan tesise, Kurulumuz izni alınmadan yapımı tamamlanan 332,0 metre uzunluğunda (ekli krokisinde gösterildiği şekli ile) Enerji Nakil Hattı güzergâhının, Kurulumuzun 05.11.2010 tarih ve 3291 sayılı kararı ile belirlenen II. derece arkeolojik sit alanı sınırları içerisinde kaldığından, yapılan uygulamalara ilişkin 2863 sayılı Kanununun 9. ve 65. maddeleri uyarınca, gereğinin takdir ve ifası için ilgili Cumhuriyet Başsavcılığına suç duyurusunda bulunulmasına; 204 ada, 1 parselde yer alan tesise ilişkin ruhsat, bilgi ve belgelerinin Kurulumuza sunulmasına, Karar verildi.

ASLI GİBİDİR

| | | | | |
|--|--|--|--|---------------|
| AVRUPA KONSEYİ | KÜLTÜREL VARLIKLARI KORUMA ENVANTERİ K.V.K.E | | SİT | ENVANTER NO : |
| TÜRKİYE | | | | HARİTA NO: |
| İLİ : Kırklareli | İLÇESİ : Vize | MAHALLE KÖY : VEYA MEVKİ : Köprüdere | KADASTRO: PAFTA: ADA: 203 PARSEL: 4 | |
| ADI: Çakıllı Ergene Kaynağı Su Kanalı Parçası | TÜRÜ: Su yapısı kalıntısı | DÖNEMİ: Roma Dönemi | | |
| GENEL TANIMI : | | | | |
| Belde merkezinin 3,5 km kuzeydoğusunda ormanlık alanda eski su yolu kalıntıları bulunmaktadır. | | | | |
| T.C. KÜLTÜR VE TURİZM BAKANLIĞI EDİRNE KÜLTÜR VARLIKLARINI KORUMA BÖLGE KURULU | | | | |
| ŞİMDİKİ TEHLİKELER : | | | | |
| Ormancılık faaliyetleri ve definecilik. | | | | |
| ŞİMDİKİ DURUMU : | | | | |
| Su kanalı, yüzeyden 50 cm aşağıda moloz taş ve kireç harcı ile tonoz şeklinde örülmüştür. Kanal yaklaşık 80 cm eninde 120 cm yüksekliğindedir. | | | | |
| SİT POTANSİYELİ : | | KORUMA DERECESİ : | | |
| 1. Derece Arkeolojik Sit | | Tescile önerilecektir | | |
| ŞİMDİKİ KORUMA : | | | | |
| Korumasızdır | | | | |
| ÖNERİLEN KORUMA : | | | | |
| "1. Derece Arkeolojik Sit Alanı" olarak tescil edilmesi ve koruma sınırının belirlenmesi. Bölgedeki güvenlik birimleri tarafından izlenmesi. Orman içerisinde yer alması sebebi ile ormancılık amaçlı sürüm ve ağaç dikim faaliyetlerinin yapılmaması gerekmektedir. | | | | |
| GÖZLEMLER : | | | | |
| Su kanalının bir kısmı toprak aşınması sonucu bir kısmı da defineci kazıları sonucu açığa çıkmış ve tahrip edilmiştir. | | | | |
| VAZİYET PLANI | | FOTOĞRAF | | |
|  | |  | | |
| KOORDİNATLAR : X :576473,084 Y :4597341,581 | | FOTOĞRAF ÇEKİM TARİHİ : | | |
| HAZIRLAYANLAR | | EKLER : | | |
| Burcu KAYA | Arkeolog | KONTROL EDEN : Yusuf ŞAMİLOĞLU Müdür V. | | |
| Hakan ERDEN | Harita Mühendisi | | | |
| | | KURUL ONAYI NO: | | |
| | | RAPOR | | |
| | | FOTOĞRAF | Var | |
| | | HARİTA | Var | |
| YAYIN DİZİNİ | | KROKİ | Var | |
| REVİZYON : | | | | |
| KURUL KARARLARI : | | | | |
| E.K.V.K. Kurulunun <u>26.09.2018</u> Tarih ve <u>5381</u> sayılı karar ekidir. | | | | |

UYGUNDUR

Yusuf ŞAMİLOĞLU
Müdür V.

| | | | | | |
|--|--|--|--|---------------|-----|
| AVRUPA KONSEYİ | KÜLTÜREL VARLIKLARI KORUMA ENVANTERİ K.V.K.E | | SİT | ENVANTER NO : | |
| TÜRKİYE | | | | HARİTA NO: | |
| İLİ : Kırklareli | İLÇESİ : Vize | MAHALLE KÖY : VEYA MEVKİ : Köprüdere | KADASTRO: PAFTA: ADA: 203 PARSEL: 4 | | |
| ADI: Çakıllı Tavşandere Su Yolu Kalıntısı | | TÜRÜ: Su yapısı kalıntısı | DÖNEMİ: Roma Dönemi | | |
| GENEL TANIMI : | | | | | |
| Belde merkezinin 1,7 km doğusunda bulunan mera alanında eski su yoluna kalıntıları görülmektedir. | | | | | |
| T.C. | | | | | |
| KÜLTÜR VE TURİZM BAKANLIĞI | | | | | |
| EDİRNE KÜLTÜR VARLIKLARINI | | | | | |
| KORUMA BÖLGE KURULU | | | | | |
| ŞİMDİKİ DURUMU : | | | | | |
| Mera alanında yüzeye çok yakın durumda, toprağın aşınması veya defineci kazıları ile ortaya çıkmış moloz taş ile örülü tonoz şeklinde su kanalı görülmektedir. Kanal yaklaşık 80 cm eninde 120 cm yüksekliğindedir. Arazi yüzeyinde yer yer üstü görülen kanal 100 m boyunca takip edilebilmektedir. | | | | | |
| SİT POTANSİYELİ : | | KORUMA DERECESESİ : | | | |
| 1. Derece Arkeolojik Sit | | Tescile önerilecektir | | | |
| ŞİMDİKİ KORUMA : | | | | | |
| Korumasızdır | | | | | |
| ÖNERİLEN KORUMA : | | | | | |
| "1. Derece Arkeolojik Sit Alanı" olarak tescil edilmesi ve koruma sınırının belirlenmesi. | | | | | |
| GÖZLEMLER : | | | | | |
| Yapı kalıntısı korunmadığı için beşeri ve doğal şartlar nedeni ile yok olmaktadır. | | | | | |
| VAZİYET PLANI | | FOTOĞRAF | | | |
|  | |  | | | |
| KOORDİNATLAR : X :574889,303 Y :4596021,418 | | FOTOĞRAF ÇEKİM TARİHİ : | | | |
| HAZIRLAYANLAR: | | EKLER : | | | |
| Burcu KAYA | Arkeolog | KONTROL EDEN : Yusuf SAMİLOĞLU Müdür V. | | | |
| Hakan ERDEN | Harita Mühendisi | | | | |
| | | RAPOR | KURUL ONAYI NO: | | |
| | | FOTOĞRAF | | | Var |
| | | HARİTA | | | Var |
| YAYIN DİZİNİ | | KROKİ | Var | | |
| REVİZYON : | | | | | |
| KURUL KARARLARI : | | | | | |
| E.K.V.K. Kurulunun <u>26.09.2018</u> Tarih ve <u>5381</u> sayılı karar ekidir. | | | | | |

UYGUNDUR

Yusuf SAMİLOĞLU
Müdür V.

KIRKLARELİ İLİ VİZE İLÇESİ ÇAKILLI BELDESİ

ERGENE SU YOLLARI KALINTILARI VAZİYETİ KOORDİNAT

UTM ED 50 3 DERECELİK KOORDİNATLARI



| NoktaNo | Y | X |
|---------|------------|-------------|
| SK-1 | 574965.495 | 4598152.727 |
| SK-2 | 574979.611 | 4598133.974 |
| SK-3 | 574967.902 | 4598114.555 |
| SK-4 | 574967.581 | 4598094.233 |
| SK-5 | 574961.974 | 4598060.389 |
| SK-6 | 574969.226 | 4598054.641 |
| SK-7 | 574977.910 | 4598030.099 |
| SK-8 | 575016.838 | 4597967.814 |
| SK-9 | 574995.048 | 4597960.368 |
| SK-10 | 574957.053 | 4598020.874 |
| SK-11 | 574949.543 | 4598042.051 |
| SK-12 | 574938.121 | 4598051.281 |
| SK-13 | 574945.618 | 4598097.027 |
| SK-14 | 574946.012 | 4598120.553 |

| NoktaNo | Y | X |
|---------|------------|-------------|
| SK-15 | 576541.355 | 4599390.754 |
| SK-16 | 576562.703 | 4599389.706 |
| SK-17 | 576554.887 | 4599366.652 |
| SK-18 | 576558.203 | 4599350.230 |
| SK-19 | 576538.897 | 4599340.288 |
| SK-20 | 576533.824 | 4599368.442 |

KUZEY

ÖLÇEK : 1/10000
E19-03

