

T.C.
KÜLTÜR VE TURİZM BAKANLIĞI
DİYARBAKIR KÜLTÜR ve TABİAT VARLIKLARINI
KORUMA BÖLGE KURULU
KARAR

Toplantı Tarihi ve No. :26.09.2018-233Toplantı Yeri
Karar Tarihi ve No. :26.09.2018-6137**DİYARBAKIR**
Dosya No :72.00.45

Batman İli, Merkez İlçesi, Tayyar Köyü sınırları içerisinde bulunan tapunun 2542 ada, 1 nolu parselde kayıtlı taşınmaz üzerinde yer alan “Tayyar Höyüğü”nün II.Derece Arkeolojik sit olarak tescil edilmesi talebine ilişkin; Batman Valiliği İl Kültür ve Turizm Müdürlüğü’nün 08.06.2018 gün ve E.499504 sayılı yazısı okundu; ekleri ve konuya ilişkin bilgi, belgeler incelendi. Yapılan görüşmeler sonunda;

Batman İli, Merkez İlçesi, Tayyar Köyü sınırları içerisinde bulunan tapunun 2542 ada, 1 nolu parselde kayıtlı taşınmaz üzerinde yer alan “Tayyar Höyüğü”nün Korunması Gerekli Kültür Varlığı özelliği gösterdiğinden, 2863 sayılı kanunun Tespit ve Tescil ile ilgili 7.Maddesi uyarınca sınırları ekli 1/5000 ölçekli haritada belirlenen şekli ile II.Derece Arkeolojik sit olarak tesciline,

Sit sınırları içinde kalan parselin tapu kütüğünün beyanlar hanesine “Korunması Gerekli Taşınmaz Kültür Varlığı” şerhinin konulmasına,

“Tayyar Höyüğü”nün bulunduğu alanın koruma esasları ve kullanma şartlarının, 2863 sayılı Kanunun 17. Maddesi gereğince Mülga Kültür ve Tabiat Varlıklarını Koruma Yüksek Kurulu’nun Arkeolojik sitler koruma ve kullanma koşulları başlıklı 05.11.1999 gün ve 658 sayılı ilke kararının II.Maddesinde bahsedilen hususlar çerçevesinde belirlenmesine,

-Söz konusu parsel satışının 2863 sayılı Kanunun 13. Maddesi gereği Bakanlığımızca değerlendirilmesi gerektiğine karar verildi.

AVRUPA KONSEYİ	DOĞAL VE KÜLTÜREL VARLIKLARI KORUMA ENVANTERİ D.K.V.K.E	SİT	ENVANTER NO:
TÜRKİYE	KÜLTÜR VARLIKLARI VE MÜZELER GENEL MÜDÜRLÜĞÜ		HARİTA NO:

İLİ: BATMAN	İLÇESİ: MERKEZ	MAHALLE KÖY: Tayyar Köyü	PAFTA:- ADA:2542 PARSEL: 1
ADI: Tayyar Höyüğü	MEVKİİ:		

GENEL TANIM: Batman-Bitlis Karayolunun doğusunda yer alan Tayyar Höyüğü'nde yapılan yüzey incelemesi sonucu 1 adet kadın figürini ve 1 adet baton ya da havan eli olarak kullanıldığı düşünülen objeye rastlanmıştır. Büyük oranda özelliğini yitirmiş olan höyüğün yalnızca kuzey yönden yükseltisi mevcut olup, diğer kısımlarındaki yapılaşma nedeniyle yükseltisi belli olmamaktadır. Höyük üzerinde yapılan çok sayıda yapı ve yakın çevresindeki tarımsal faaliyetler nedeniyle tahribata uğradığı tespit edilmiştir. Yapılaşmalar dışında kalan kısmında yapılan incelemede farklı formlarda çok sayıda seramik malzeme ile höyüğün kuzey yönünde derinliği fazla olmayan bir adet kaçak kazı çukuruna rastlanmıştır. Bu kaçak kazı çukurundan höyüğe ait yapı kalıntıları görülebilmektedir. Höyük alanında yoğun beşeri tahribat söz konusu olduğundan sınırlarının tam olarak belirlenmesi mümkün olmamıştır.

ŞİMDİKİ DURUM: Höyük üzerinde yapılan çok sayıda yapı ve yakın çevresindeki tarımsal faaliyetler nedeniyle tahribata uğradığı tespit edilmiştir.

ŞİMDİKİ KORUMA: Korumasız ve tescilsizdir. **KORUMA DERECEŚİ:** II. Derece Arkeolojik Sit Alanı olarak tescili önerilmektedir.


ÖNERİLEN KORUMA: II. Derece arkeolojik sit alanı olarak tescili **HAZIRLAYANLAR:**
Ömer URAL Arkeolog
Zeynep ÖZDEMİR Uzman
Serkan ÖZTOPRAK Restoratör

YAYIN DİZİSİ: Her hangi bir yayın dizisi yoktur. **KONTROL EDEN:** Feriha BAŞ
Müze Müdürü

GÖZLEMLER: Doğa ve insan tahribatına açık vaziyettedir. **BÖLGE KURUL KARARLARI NO:**

REVİZYON:

BÖLGE KURUL ONAYI:



No	X	Y
1	424519.270	4250278.204
2	424918.028	4250294.901
3	424821.034	4250141.730
4	424809.200	4250180.601
5	424709.200	4250181.811
6	424679.431	4250172.180
7	424679.431	4250172.180
8	424642.200	4250225.704
9	424642.200	4250225.704
10	424623.502	4250214.412
11	424617.702	4250207.181
12	424617.702	4250207.181
13	424617.702	4250207.181
14	424608.143	4250214.181



Dr. Bayar Elmek
Dr. Bayar Elmek
Dr. Bayar Elmek
Dr. Bayar Elmek

BATMAN İLİ, MERKEZ İLÇESİ, TAYYAR KÖYÜ



Höyükte rastlanan kadın figürünü


Omer URAL
Arkeolog


Serkan ÖZTOPRAK
Restoratör


Zeynep ÖZDEMİR
Uzman



BATMAN İLİ, MERKEZ İLÇESİ, TAYYAR KÖYÜ



Höyükte rastlanan seramik malzeme örnekleri

Ömer URAL
Arkeolog

Serkan ÖZTOPRAK
Restoratör

Zeynep ÖZDEMİR
Uzman






Höyükte rastlanan seramik malzeme örnekleri

Omer URAL
Arkeolog

Serkan ÖZTOPRAK
Restoratör



Höyükte rastlanan baton ya da havan eli

Zeynep ÖZDEMİR
Uzman



BATMAN İLİ, MERKEZ İLÇESİ, TAYYAR KÖYÜ



Höyüğün kuzey yönden görünümü

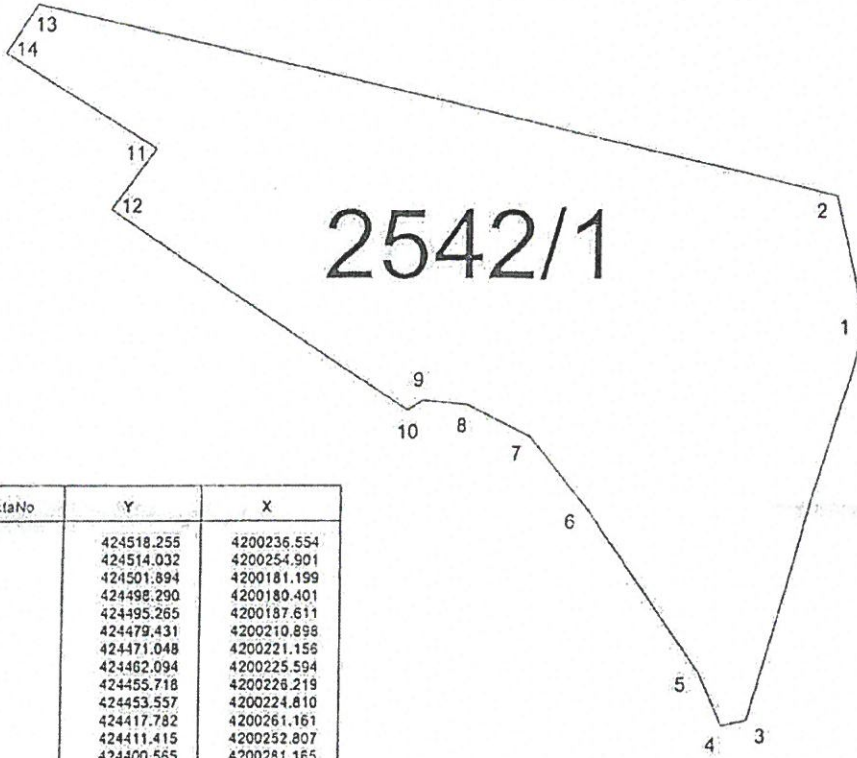
Ömer URAL
Arkeolog

Serkan ÖZTOPRAK
Restoratör

Zeynep ÖZDEMİR
Uzman



İLİ : BATMAN
İLÇESİ : MERKEZ
KÖYÜ/MAH. : TAYYAR
ADA/PARSEL : 2542/1



NoktaNo	Y	X
1	424518.255	4200236.554
2	424514.032	4200254.901
3	424501.894	4200181.199
4	424498.290	4200180.401
5	424495.265	4200187.611
6	424479.431	4200210.898
7	424471.048	4200221.156
8	424462.094	4200225.594
9	424455.718	4200226.219
10	424453.557	4200224.810
11	424417.782	4200261.161
12	424411.415	4200252.807
13	424400.565	4200281.165
14	424396.145	4200274.314

N. Bayal
[Signature]
[Signature]
[Signature]
[Signature]
[Signature]



Nurettin TOKMAK
Kadastro Tekniksyeni

[Signature]