

T.C.  
KÜLTÜR VE TURİZM BAKANLIĞI  
DİYARBAKIR KÜLTÜR ve TABİAT VARLIKLARINI  
KORUMA BÖLGE KURULU  
KARAR

Toplantı Tarihi ve No. :27.09.2018-234  
Karar Tarihi ve No. :27.09.2018-6143  
Dosya No :23.00.221

Toplantı Yeri  
DİYARBAKIR

Elazığ İli, Merkez İlçesi, Yenikapı Köyü sınırları içerisinde bulunan “Yenikapı Höyüğü”nün I.Derece Arkeolojik sit olarak tescil edilmesi talebine ilişkin; Elazığ Valiliği İl Kültür ve Turizm Müdürlüğü’nün 06.04.2018 gün ve E.300969 sayılı yazısı okundu; ekleri ve konuya ilişkin bilgi, belgeler incelendi. Yapılan görüşmeler sonunda;

Elazığ İli, Merkez İlçesi, Yenikapı Köyü sınırları içerisinde bulunan “Yenikapı Höyüğü” Korunması Gerekli Kültür Varlığı özelliği gösterdiğinden, 2863 sayılı kanunun Tespit ve Tescil ile ilgili 7.Maddesi uyarınca sınırları ekli 1/5000 ölçekli haritada belirlenen şekli ile I.Derece Arkeolojik sit olarak tesciline,

Sit sınırları içinde kalan parsellerin tapu kütüğünün beyanlar hanesine “Korunması Gerekli Taşınmaz Kültür Varlığı” şerhinin konulmasına,

“Yenikapı Höyüğü”nün bulunduğu alanın koruma esasları ve kullanma şartlarının, 2863 sayılı Kanunun 17. Maddesi gereğince Mülga Kültür ve Tabiat Varlıklarını Koruma Yüksek Kurulu’nun Arkeolojik sitler koruma ve kullanma koşulları başlıklı 05.11.1999 gün ve 658 sayılı ilke kararının I.Maddesinde bahsedilen hususlar çerçevesinde belirlenmesine karar verildi.

AVRUPA KONSEYİ		DOĞAL VE KÜLTÜREL VARLIKLARI KORUMA ENVANTERİ			SİT	ENVANTER NO:		
TÜRKİYE		KÜLTÜR VARLIKLARI VE MÜZELER GENEL MÜDÜRLÜĞÜ				HARİTA NO:		
İLİ:	Elazığ	İLÇESİ:	Merkez	MAHALLE, KÖY, MEVKİİ:	Yenikapı(kökn)Köyü	Pafta:	Ada:	Parsel:
ADI:	Yenikapı Höyüğü							

**GENEL TANIM:** Yenikapı Höyüğü, Yenikapı Köyü yerleşim alanının yaklaşık 700 metre kuzeyinde kalmaktadır. Höyüğün kuzeyinde Keban Baraj Gölü, batısında, doğusunda ve güneyinde düzlük alanlar ve tarım arazileri yer almaktadır. Höyük, Keban Barajının su tutmaya başlamasından sonra tamamen sular altında kalmıştır. Ancak son yıllarda kuraklık ve yağışların azalmasıyla birlikte höyük tamamen suların (yaklaşık 10-5 metre arasında değişen mesafede) dışında kalmıştır. Höyüğün yamaç ve etek kısımları dalga biriktirmesiyle düz bir görünüm almıştır.

Höyük baraj su tutmadan önce kuzeybatı-güneydoğu yönlü uzantıya sahip olup konik görünümündeydi. Höyük, kuzey-güney doğrultusunda yaklaşık 300-350 metre doğu-batı doğrultusunda ise 250-300 metre yayılım alanına sahiptir. Höyüğün uzun süre su altında kalması, dalgaların aşındırıcı ve biriktirici etkisinden dolayı yüksekliğini büyük oranda yitirmiş olup şu anki yüksekliği 5 metre civarındadır. Höyüğün yüzeyinde yapılan incelemelerde Kalkolitik Çağ, Tunç Çağ(bütün evreleri), Demir Çağ, Orta Çağ, Roma, Doğu Roma (Bizans), Selçuklu ve Osmanlı Dönem özelliklerini yansıtan seramik parçalarına rastlanmıştır. Ayrıca höyüğün yüzeyinde pişmiş topraktan yapılmış stilize kuş-hayvan idolleri, ağırlık, ağırşak, obsidyen aletler, demirden yapılmış bıçak ve lüle parçaları bulunmuştur. Höyük yüzeyinde bulunan seramikler çok kaliteli ve iyi derecede perdahlanmıştır. Boyalı seramikleri Elazığ boyalıları diye tanımlanan seramiklerdendir. Höyüğün batı yamaçlarında tek sıra halinde uzanan pitos sırası görülmüştür.

**TEHLİKELER:** Define arama maksatlı kaçak kazılar yapılması.

**ŞİMDİKİ DURUM:** Baraj gölünde meydana gelen dalgalarla höyüğün etek ve yamaçlarında biriktirme ve aşınma meydana gelmiştir.

**SİT POTANSİYELİ:** *I. Derece Arkeolojik Sit.*

**ŞİMDİKİ KORUMA:** Tescilsiz olduğundan herhangi bir koruma önemi alınmamıştır.

**ÖNERİLEN KORUMA:** *I. Derece Arkeolojik Sit Alanı olarak tescillenerek korunmalıdır.*

**YAYIN DİZİSİ:**

**KORUMA DERECESESİ:** *I. Derece Arkeolojik Sit*

**HAZIRLAYANLAR:** 04.06.2018

Ergül DEMİR  
Arkeolog

Ercan KAN  
Arkeolog

**KONTROL EDEN:**

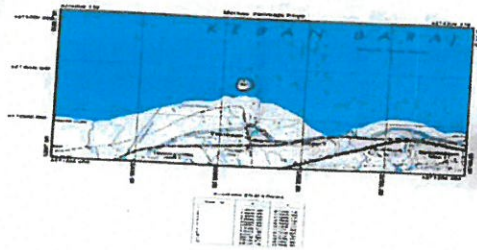
**KURUL KARARLARI:**

**REVİZYON:**

**KURUL ONAYI:**

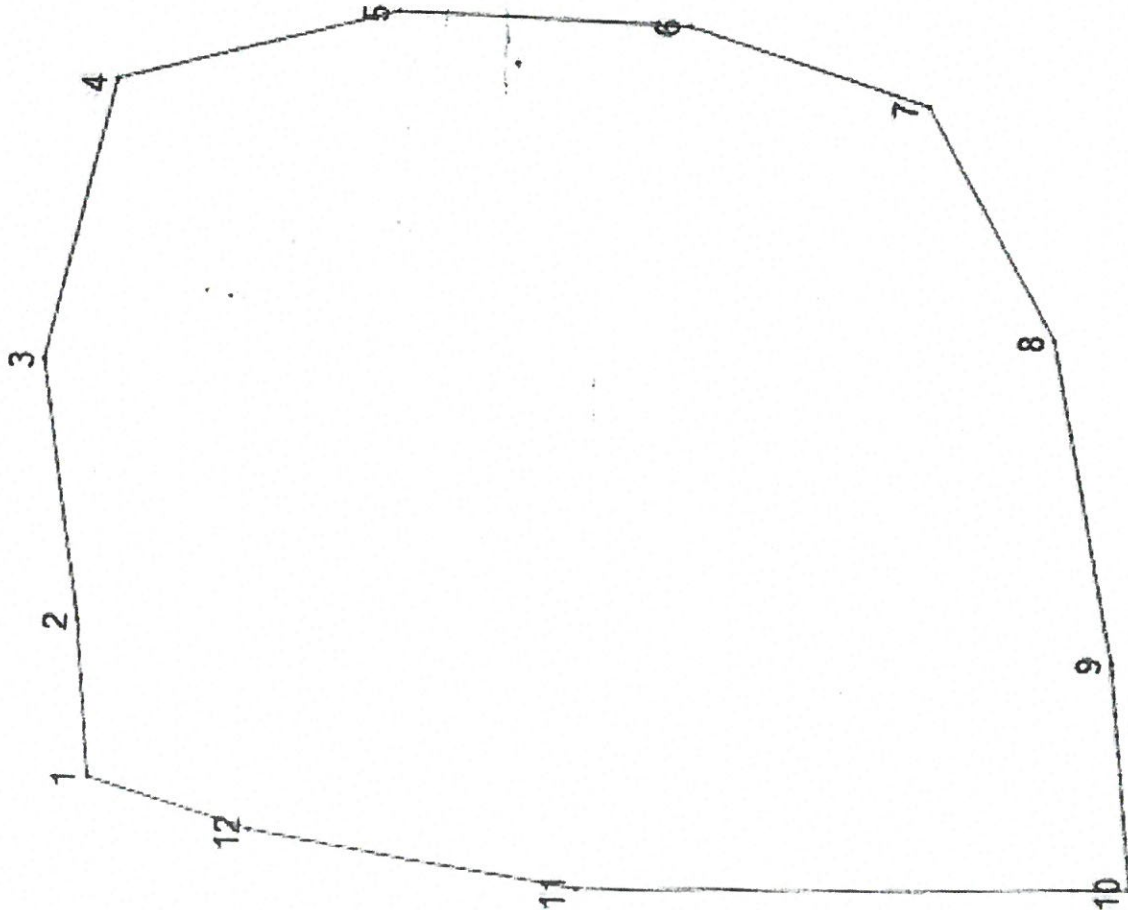
**GÖZLEMLER:** Höyüğün baraj sularının dışında kalmasıyla höyük yüzeyinde yapılacak kaçak kazılar sonucu kültür tabakaları tehlike altında olabilecektir.

**HARİTALAR, KORDİNATLAR, FOTOĞRAFLAR:**



*[Handwritten signatures and names at the bottom of the page, including 'w. Bayar' and others.]*








Elazığ İli, Merkez İlçesi, Yenikapı Köyü, Yenikapı Höyüğü

Nokta No	Y	X
1	535210.359	4272966.739
2	535245.904	4272970.480
3	535304.835	4272960.770
4	535368.442	4272966.739
5	535385.280	4272903.131
6	535383.409	4272836.717
7	535366.572	4272781.528
8	535314.189	4272750.660
9	535241.227	4272734.758
10	535189.780	4272728.463
11	535186.973	4272854.490
12	535199.134	4272929.322

ED50

1:11  
1:15  
1:24

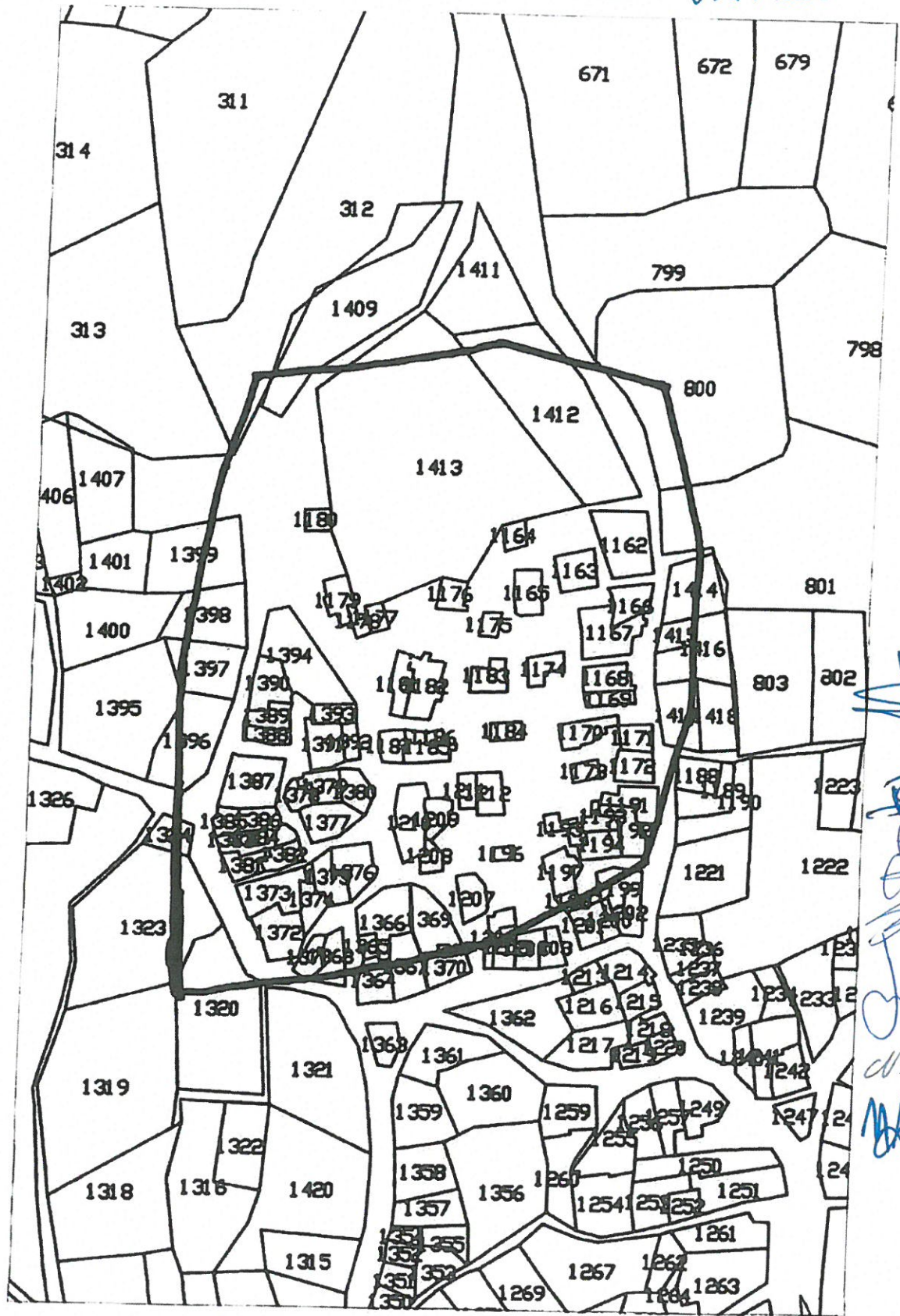
1 ERLERİ  
1 MEMLER  
1 YENİKAP

# YENİKAPA HÖYÜĞÜ

1/500 ölçekli Haritası



200 0



*[Handwritten signatures and notes in blue ink]*

Mevan BULUT  
Kad. Har.