



T.C.
KÜLTÜR VE TURİZM BAKANLIĞI
İZMİR 2 NUMARALI KÜLTÜR VARLIKLARINI
KORUMA BÖLGE KURULU
KARAR

TOPLANTI TARİHİ VE NO : 26.09.2018-420

45.16/313

KARAR TARİHİ VE NO : 26.09.2018-10184

Toplantı Yeri
İZMİR

Manisa ili, Şehzadeler ilçesi, Karaoğlanlı Mahallesi mülki hudutlarında kalan alanın arkeolojik sit niteliği taşıdığına ilişkin, Manisa Müze Müdürlüğü uzmanlarınca yapılan tespitlerin ileildiği 15.09.2017 tarih ve 3976 sayılı yazı ve ekleri, İzmir 2 Numaralı Kültür Varlıklarını Koruma Bölge Kurulu Müdürlüğünün 12.03.2018 tarih ve E.216348 sayılı yazısı ve eki kurum görüşü haritası, 2863 sayılı Kanunun 7.Maddesi gereği iletilmiş olan kurum görüşleri ve Kurul Müdürlüğü uzmanlarınca hazırlanan 24.09.2018 tarihli, 26.09.2018 tarih ve 449766 sayı ile Müdürlük evrak kaydına giren rapor okundu, yazı ekleri ve işlem dosyası incelendi. Yapılan görüşmeler sonucunda;

Manisa ili, Şehzadeler ilçesi, Karaoğlanlı Mahallesinde bulunan alanın kararımız eki 1/5000 ölçekli pafta üzerinde gösterildiği şekli ile 2863 sayılı kanunun 7.maddesi doğrultusunda I.(birinci) Derece Arkeolojik Sit alanı olarak tescil edilmesine, kararımız eki tescil fişinin uygun olduğuna, karar verildi.



T.C.
KÜLTÜR VE TURİZM BAKANLIĞI
İZMİR 2 NUMARALI KÜLTÜR VARLIKLARINI
KORUMA BÖLGE KURULU
KARAR

TOPLANTI TARİHİ VE NO : 26.09.2018-420

45.16/313

KARAR TARİHİ VE NO : 26.09.2018-10185

Toplantı Yeri
İZMİR

Manisa ili, Şehzadeler ilçesi, Karaoğlanlı Mahalle hudutlarında kalan, İzmir 2 Numaralı Kültür Varlıklarını Koruma Bölge Kurulunun 26.09.2018 tarihli ve 10184 sayılı kararı ile 1. (birinci) Derece Arkeolojik Sit Alanı (2013 no'lu parselin bir bölümü) olarak tescillenen alanın yer aldığı taşınmazın Geçiş Dönemi Koruma Esasları ve Kullanma Koşullarının belirlenmesi gerektiğine ilişkin Kurul Müdürlüğü uzmanlarınca hazırlanan 26.09.2018 tarihli ve 449766 sayı ile kayıtlı rapor okundu, ekleri incelendi, yapılan görüşmeler sonunda;

Manisa ili, Şehzadeler ilçesi, Karaoğlanlı Mahalle hudutlarında kalan, İzmir 2 Numaralı Kültür Varlıklarını Koruma Bölge Kurulunun 26.09.2018 tarihli ve 10184 sayılı kararı ile tescilli 1.(Birinci) Derece Arkeolojik Sit Alanı (2013 no'lu parselin bir bölümü) için,


2863 sayılı kanununun 17. maddesi kapsamında Geçiş Dönemi Koruma Esasları ve Kullanma koşullarının:

- Kesinlikle hiçbir yapılaşmaya izin verilemez, bilimsel kazı çalışmaları dışında herhangi bir uygulama yapılamayacaktır.
- Resmi ve özel kuruluşlarca zorunlu durumlarda yapılacak alt yapı uygulamaları için Müze Müdürlüğü'nün ve varsa Kazı Başkanının görüşüyle konu Koruma Bölge Kurulunda değerlendirilecektir.
- Taş, toprak, kum vb. alınamaz, kireç, taş, tuğla, mermer, kum, maden vb. ocakları açılmaz toprak, cüruf, çöp, sanayi atığı ve benzeri malzeme dökülemez.
- Ağaçlandırmaya gidilemez, mevcut ağaçların bakımı yapılabilir.
- Taşınmaz kültür varlıklarının mahiyetine tesir etmeyecek şekilde Koruma Bölge Kurulundan izin almak koşuluyla birleştirme (tevhit) ve ayırma (ifraz) yapılabilecektir.

olarak belirlenmesine,

Kurulumuzun 26.09.2018 tarihli ve 10184 Sayılı kararı ile tescillenen 1.(birinci) Derece Arkeolojik Sit Alanına yönelik olarak, 2863 sayılı Kanununun 17.Maddesi gereği üst ölçekli plan kararlarına uygun olarak 1/5000 ölçekli Koruma Amaçlı Nazım İmar Planının ve 1/1000 ölçekli Koruma Amaçlı Uygulama İmar Planının ilgili idarelerce hazırlanarak değerlendirilmek üzere Kurulumuza iletilmesi gerektiğine, karar verildi

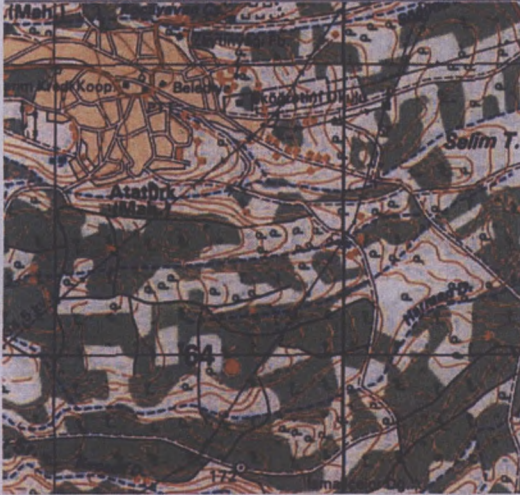
MANİSA İLİ, ŞEHZADELER İLÇESİ, KARAOĞLANLI MAHALLESİ
(Ö:1/5000 PAFTA: K19-D4)




:I.(BİRİNCİ) DERECE ARKEOLOJİK SİT SINIRI

A V R U P A K O N S E Y İ	KÜLTÜR VARLIKLARI KORUMA ENVANTERİ K.V.K.E.	S i T	ENVANTER NO	4 5 . 1 6 / 3 1 3		
T Ü R K İ Y E	KÜLTÜR VARLIKLARI VE MÜZELER GENEL MÜDÜRLÜĞÜ		HARİTA NO			
İLİ : Manisa	İLÇESİ : Şehzadeler	MAHALL E - KÖY VEYA MEVKİL: Karaoğlanlı Mahallesi	KADASTRO PAFTA :	ADA	PARSEL	
ADI : 1.(Birinci) Derece Arkeolojik Sit					2013	
GENEL TANIM : Manisa İli, Şehzadeler İlçesi, Karaoğlanlı Mahallesinde güneydoğusunda kaçak kazılar sonucu tahrip edilen tümülüse ait olduğu düşünülen mezar odası tespit edilmiştir.						
ŞİMDİKİ TEHLİKELER : Tarımsal Faaliyetler Kaçak Kazılar						
ŞİMDİKİ DURUM	Tarla		KORUMA DERESESİ			
SİT POTANSİYELİ	1. (Birinci) derece Arkeolojik Sit		HAZIRLAYANLAR 24.09.2018 Berrin G. YILDIRIM İMZA Şehir Plancısı			
ŞİMDİKİ KORUMA	Yok.		Meltem DOĞAN ŞİMŞEK İMZA Arkeolog			
ÖNERİLEN KORUMA :	İlgili yerel yönetim ve güvenlik birimince alanın sık sık kontrolünün yapılması ve yerel halkın konuya ilişkin bilgilendirilmesi korumaya ilişkin ivedilikle alınması gereken önlemlerdir.		KONTROL EDEN Fuat KESKİN İMZA			
YAYIN DİZİSİ			Müdür V. KORUMA KURULU KARARLARI			
GÖZLEMLER :Tümülüse ait olduğu düşünülen mezar odası, Karaoğlanlı Mahallesi yerleşiminin güneydoğusunda kalmakla beraber yer yer düz yer yer az derecede eğime sahiptir. Müze Müdürlüğü uzmanlarınca tespiti yapılan iş makinesi ile tahrip edilen mezar odasının, zemine yaklaşık 1,5 metre derinlikte ulaşıldığı mezar odasının yaklaşık 80 cm kalınlığında düzgün kesme taşlarla yapıldığı kuzey kesitinin genişliği 90cm uzunluğunun ise 130cm olarak belirtilmektedir. Mezar odasının yüksekliğinin 2 metre olduğu genişliğinin ise 1,80 metre olduğu güney kesitinde yer alan klinenin kaçak kazılar sonucu tahrip edildiği belirtilmektedir. Anılan parselde yoğun miktarda seramik ve çatı kiremitine rastlanılmıştır. Alanın tarımsal amaçlı olarak kullanılması sonucu hem tümülüse hem de çevresinde bulunan seramik buluntularına zarar vermiştir.			REVİZYON KORUMA KULU ONAYI			

HARİTALAR
(Pafta:K19-D4)



FOTOĞRAFLAR





B. YILDIZ
Sehir Plancisi

ASLI GIBIDIR
M. KESKIN
Müdür

İZMİR 2 NUMARALI
KÜLTÜR VARLIKLARINI
KORUMA BÖLGE
KURULUNUN
26.09.2018 TARİH VE 10184
SAYILI KARARI EKİDİR.

T.C.
KÜLTÜR VE TURİZM BAKANLIĞI
İzmir 2 Nolu Kültür Varlıklarını
Koruma Bölge Kurulu
Müdürüğü