

T.C.
KÜLTÜR VE TURİZM BAKANLIĞI
ŞANLIURFA KÜLTÜR VARLIKLARINI KORUMA BÖLGE KURULU
KARAR

Toplantı Tarihi ve No : 23.10.2018 - 245
Karar Tarihi ve No : 23.10.2018 - 3825

Toplantı Yeri
ŞANLIURFA

Şanlıurfa ili, Viranşehir ilçesi, Kırbalı, Elbeğendi ve Akçataş (Şahinli) Mahalleleri sınırları içerisinde kalan, Tepedüzü Mevkii'nde yer alan, Şanlıurfa Kültür Varlıklarını Koruma Bölge Kurulu'nun 23.11.2016/2240 sayılı kararı ile tescil edilen ve geçiş dönemi yapılaşma koşulları belirlenen Tepedüzü Kaya Mezarları ve Sarmıcı III. Derece Arkeolojik Sit Alanları'nın geçiş dönemi yapılaşma koşullarının kaldırılmasına ilişkin Şanlıurfa Kültür Varlıklarını Koruma Bölge Kurulu'nun 22.06.2018/3540 sayılı kararının yeniden değerlendirilmesine ilişkin Kültür Varlıkları ve Müzeler Genel Müdürlüğü'nün 06.08.2018 Tarih ve 665446 sayılı yazısı, Şanlıurfa Kültür Varlıklarını Koruma Bölge Kurulu'nun 23.11.2016/2240, 22.06.2018/3540 ve 21.09.2018/3800 sayılı kararları, 14.09.2018 tarihli Kurulumuz uzmanlarının raporu okundu. Konunun dosyası, fotoğraflar, bilgi ve belgeler incelendi. Yapılan görüşmeler sonucunda:

Tepedüzü Kaya Mezarları ve Sarmıcı III. Derece Arkeolojik Sit Alanları geçiş dönemi yapılaşma koşullarının ekli listede gösterildiği şekilde yeniden belirlenmesine karar verildi.

Tepedüzü Kaya Mezarları ve Sarnıcı III. Derece Arkeolojik Sit Alanı Geçiş Dönemi Yapılanma Koşulları:


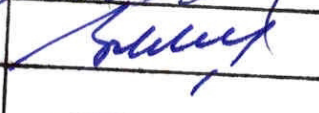


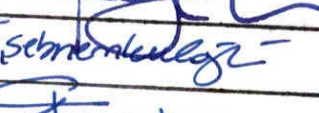


- 1) *Belediyesince inşaat izni verilmeden önce, ilgili müze müdürlüğü uzmanları tarafından sondaj kazısı gerçekleştirilmesine,*
- 2) *Sondaj sonuç raporlarının, varsa kazı başkanının görüşleriyle birlikte müze müdürlüğüne koruma kuruluna iletilip kurul kararı alındıktan sonra uygulamaya geçilebileceğine,*
- 3) *Sondajlarda taşınmaz kültür varlığı ortaya çıkması durumunda, ortaya çıkan kültür varlığını dikkate alarak hazırlanacak projelerin Kurulumuza sunulmasına,*
- 4) *Taşınmaz kültür varlıklarının mahiyetine tesir etmeyecek şekilde, Kurulumuzdan izin almak koşuluyla birleştirme (tevhit) ve ayırma (ifraz) yapılabileceğine,*
- 5) *Bu alanlarda, taş, toprak, kum vb. alınmamasına; kireç, taş, tuğla, mermer, kum, maden vb. ocaklarının açılmamasına; toprak, cüruf, çöp, sanayi atığı ve benzeri malzemenin dökülmemesine,*
- 6) *Tepedüzü III. Derece arkeolojik Sit Alanı içerisindeki tescilli Şahinli Mahallesi 101 ada, 2 parselde bulunan Kaya Mezarı 1, Şahinli Mahallesi OSB yol alanında bulunan Mezarı 2, Şahinli Mahallesi 111 ada, 4 parselde bulunan Kaya Mezarı 3, Elbeğendi Mahallesi 252 ada, 7 (Eski 40 parsel) parseldeki Kaya Mezarı 4, Şahinli Mahallesi 107 ada, 2 parselde bulunan Kaya Mezarı 5 Şahinli Mahallesi 107 ada, 2 parselde bulunan Kaya Mezarı 6, Şahinli Mahallesi 107 ada, 2 parselde bulunan Kaya Mezarı 7, Şahinli Mahallesi 107 ada, 2 parselde bulunan Kaya Mezarı 8, Abalar Mahallesi 110 ada, 2 parselde bulunan Kaya Mezarı 9, Şahinli Mahallesi OSB yol alanında bulunan Kaya Mezarı 10, Şahinli Mahallesi OSB yol alanında bulunan Tepedüzü Sarnıcı'nın bulunduğu taşınmazlarda yapılacak uygulamalarda tescilli kültür varlığını dikkate alınarak hazırlanacak mimari projenin Kurulumuza sunulmasına;*

Kültür ve Tabiat Varlıklarını Koruma Yüksek Kurulu'nun 05.11.1999/658 sayılı İlke Kararı'nın 3. Maddesinde belirtilen diğer hususlar geçerlidir.

Tepedüzü Kaya Mezarları ve Sarnıcı III. Derece Arkeolojik Sit Alanı Geçiş Dönemi Yapılanma Koşulları:

- 1) Belediyesince inşaat izni verilmeden önce, ilgili müze müdürlüğü uzmanları tarafından sondaj kazısı gerçekleştirilmesine,
- 2) Sondaj sonuç raporlarının, varsa kazı başkanının görüşleriyle birlikte müze müdürlüğünce koruma kuruluna iletilip kurul kararı alındıktan sonra uygulamaya geçilebileceğine,
- 3) Sondajlarda taşınmaz kültür varlığı ortaya çıkması durumunda, ortaya çıkan kültür varlığını dikkate alarak hazırlanacak projelerin Kurulumuza sunulmasına,
- 4) Taşınmaz kültür varlıklarının mahiyetine tesir etmeyecek şekilde, Kurulumuzdan izin almak koşuluyla birleştirme (tevhit) ve ayırma (ifraz) yapılabileceğine,
- 5) Bu alanlarda, taş, toprak, kum vb. alınmamasına; kireç, taş, tuğla, mermer, kum, maden vb. ocaklarının açılmamasına; toprak, cüruf, çöp, sanayi atığı ve benzeri malzemenin dökülmemesine,
- 6) Tepedüzü III. Derece arkeolojik Sit Alanı içerisindeki tescilli Şahinli Mahallesi 101 ada, 2 parselde bulunan Kaya Mezarı 1, Şahinli Mahallesi OSB yol alanında bulunan Mezarı 2, Şahinli Mahallesi 111 ada, 4 parselde bulunan Kaya Mezarı 3, Elbeğendi Mahallesi 252 ada, 7 (Eski 40 parsel) parseldeki Kaya Mezarı 4, Şahinli Mahallesi 107 ada, 2 parselde bulunan Kaya Mezarı 5 Şahinli Mahallesi 107 ada, 2 parselde bulunan Kaya Mezarı 6, Şahinli Mahallesi 107 ada, 2 parselde bulunan Kaya Mezarı 7, Şahinli Mahallesi 107 ada, 2 parselde bulunan Kaya Mezarı 8, Abalar Mahallesi 110 ada, 2 parselde bulunan Kaya Mezarı 9, Şahinli Mahallesi OSB yol alanında bulunan Kaya Mezarı 10, Şahinli Mahallesi OSB yol alanında bulunan Tepedüzü Sarnıcı'nın bulunduğu taşınmazlarda yapılacak uygulamalarda tescilli kültür varlığını dikkate alınarak hazırlanacak mimari projenin Kurulumuza sunulmasına;

Kültür ve Tabiat Varlıklarını Koruma Yüksek Kurulu'nun 05.11.1999/658 sayılı İlke Kararı'nın 3. Maddesinde belirtilen diğer hususlar geçerlidir.

Şanlıurfa K.V.K.B. Kurulunun	
23.10.2018 Gün ve 38.25 Sayılı Karar Ekidir.	
Başkan	
Bşk. Yard.	
Üye	
Üye	
Üye	
Üye	
Üye	
Tem Üye	
Tem Üye	