

59.03.16

**T.C.**  
**KÜLTÜR VE TURİZM BAKANLIĞI**  
**EDİRNE KÜLTÜR VARLIKLARINI**  
**KORUMA BÖLGE KURULU**  
**K A R A R**

**Toplantı Tarihi ve No : 06.11.2018 – 286**  
**Karar Tarihi ve No : 06.11.2018 – 5496**

**Toplantı Yeri**  
**Süleymanpaşa/TEKİRDAĞ**

Tekirdağ İli, Hayrabolu İlçesi, Kılıçlar Mahallesi, Kurulumuzun 28.04.2000 tarihli ve 6065 sayılı kararı ile tescil edilen Mezarlık ve Çevresi Yerleşimi I. derece arkeolojik sit alanı içinde kalan, Hayrabolu Belediye Başkanlığı mülkiyetine kayıtlı 342 parsel numaralı taşınmaza işlenen I. derece arkeolojik sit alanı şerhinin kaldırılması istemine ilişkin Hayrabolu Belediye Başkanlığı İmar ve Şehircilik Müdürlüğünün 20.02.2018 tarihli ve 31855837-756.99 sayılı yazısı ve ekleri ile raportörün raporu okundu, Kurulumuzun 24.04.2018 tarih ve 5039 sayılı kararı gereği konu dosyası ile birlikte 06.11.2018 tarihinde yerinde incelendi, yapılan incelemeler sonucunda;

Tekirdağ İli, Hayrabolu İlçesi, Kılıçlar Mahallesi, Kurulumuzun 28.04.2000 tarihli ve 6065 sayılı kararı ile tescil edilen Mezarlık ve Çevresi Yerleşimi I. derece arkeolojik sit alanı sınırlarınının 355, 356 ve 357 parsellerde koordinatlandırıldığı şekli ile tescilinin devamına, tescil fişinin uygun olduğuna, 341 ve 342 parsellerden sit alanı şerhlerinin terkin edilmesine karar verildi.

**ASLI GİBİDİR**

AVRUPA KONSEYİ	KÜLTÜREL VARLIKLARI KORUMA ENVANTERİ K.V.K.E.		SİT	ENVANTER NO :
TÜRKİYE	KÜLTÜR VARLIKLARI VE MÜZELER GENEL MÜDÜRLÜĞÜ			HARİTANO:
İLİ : TEKİRDAĞ	İLÇESİ : HAYRABOLU	MAHALLE KÖY: KILIÇLAR MAH.	KADASTRO: PAFTA:6 ADA: -	PARSEL: 355 - 356 - 357 (koordinatlı sınırlar)
ADI: KILIÇLAR MEZARLIK ve ÇEVRESİ YERLEŞİMİ	TÜRÜ:	DÖNEMİ:		

**GENEL TANIMI:**

Kılıçlar Köyünün güneydoğusunda doğal bir sırt üzerinde bulunan mezarlık ve çevresinin M.Ö. V. yüzyıla ait bir yerleşme yerine ait olduğu mezarlıktaki bir mezar kazısı sırasında bulunan gümüş sikkeler ile çevresinde yapılan araştırmalardan anlaşılmıştır. Yol kenarındaki kesitlerde yapılan incelemelerde çukurlar tespit edilmiş. Tespit edilen bu çukurların içinde tamamen M.Ö. V. yüzyıla ait yerleşmenin varlığını belgeleyen keramikler bulunmuştur. Yerleşme alanı mezarlık ve çevresine yayılmaktadır.

**ŞİMDİKİ TEHLİKELER:**

Kaçak kazılar ve tarımsal etkinlik.

**ŞİMDİKİ DURUMU:**

Mezarlık ve tarla.

T.C.

KÜLTÜR VE TURİZM BAKANLIĞI

EDİRNE KÜLTÜR VARLIKLARINI  
KORUMA BÖLGE KURULU

**SİT POTANSİYELİ:**

M.Ö. V. yüzyıla ait tek tabakalı bir yerleşme yeri olması açısından önemlidir.

**KORUMA DERECEŚİ:**

I. Derece Arkeolojik Sit

**ŞİMDİKİ KORUMA:**

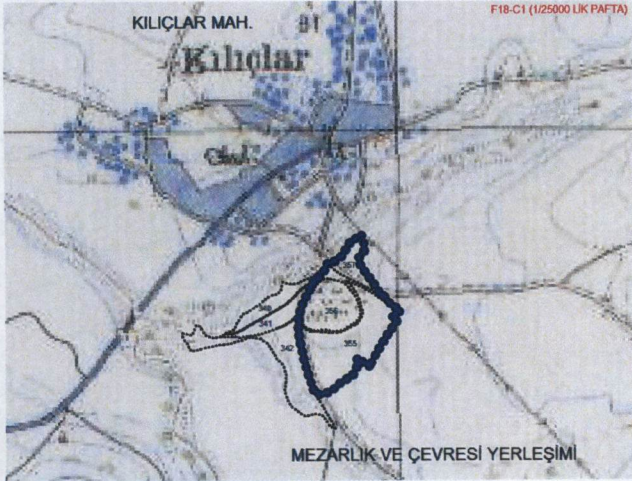
I. Derece Arkeolojik Sit

**ÖNERİLEN KORUMA:**

**GÖZLEMLER:**

M.Ö. V. yy belgelemesi açısından önemlidir.

**VAZİYET PLANI:**



**FOTOĞRAF:**



**KOORDİNATLAR:**

**HAZIRLAYANLAR:**

Burcu KAYA

Arkeolog

Hakan ERDEN

Harita Mühendisi

FOTOĞRAF ÇEKİM TARİHİ: 12.04.2018

**EKLER:**

RAPOR

FOTOĞRAF

HARİTA

KROKİ

**KONTROL EDEN:**

Yusuf ŞAMİLOĞLU  
Müdür

**KURUL ONAYI NO:**

**YAYIN DİZİNİ**

E.K.V.K. Kurulunun 06.11.2018

Tarih ve 5496 sayılı karar ekidir.

**REVİZYON:**

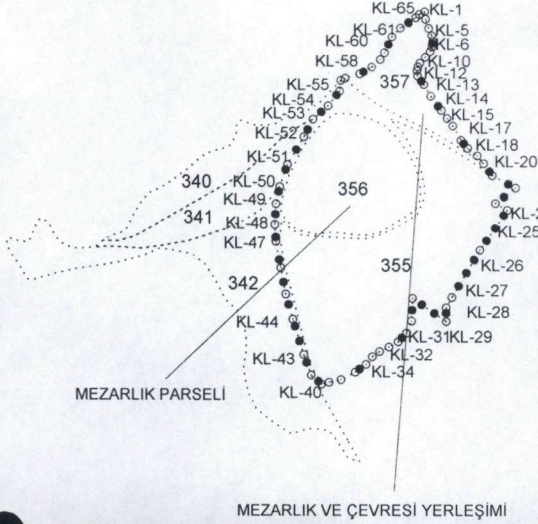
**KURUL KARARLARI:**

E.K.T.V.K.K 28.04.2000 tarih ve 6065 sayılı karar

# TEKİRDAĞ İLİ HAYRABOLU İLÇESİ KILIÇLAR MAH.

## MEZARLIK VE ÇEVRESİ YERLEŞİMİ VAZİYET-KOORDİNATLAR

3 DERECELİK (UTM ED50 DATUMUNDA)



NoktaNo	Y	X
KL-1	524920.211	4567577.879
KL-2	524921.210	4567570.078
KL-3	524924.365	4567560.499
KL-4	524927.746	4567552.611
KL-5	524928.760	4567546.751
KL-6	524927.971	4567540.440
KL-7	524926.055	4567535.369
KL-8	524920.872	4567529.397
KL-9	524915.125	4567523.086
KL-10	524913.096	4567519.029
KL-11	524912.195	4567514.972
KL-12	524912.871	4567509.338
KL-13	524919.745	4567499.872
KL-14	524927.070	4567487.589
KL-15	524938.451	4567472.488
KL-16	524944.537	4567463.811
KL-17	524950.735	4567455.585
KL-18	524959.525	4567440.485
KL-19	524966.624	4567432.033
KL-20	524976.766	4567424.032
KL-21	524983.584	4567415.804
KL-22	524992.920	4567403.018
KL-23	525017.597	4567390.073
KL-24	524996.359	4567373.486
KL-25	525008.939	4567366.332
KL-26	524979.947	4567323.855
KL-27	524950.117	4567273.496
KL-28	524944.049	4567262.540
KL-29	524944.179	4567247.644
KL-30	524908.499	4567272.401

NoktaNo	Y	X
KL-31	524907.286	4567248.129
KL-32	524902.188	4567235.508
KL-33	524893.208	4567226.284
KL-34	524883.446	4567220.714
KL-35	524873.473	4567215.798
KL-36	524865.747	4567210.179
KL-37	524859.127	4567201.927
KL-38	524847.719	4567193.675
KL-39	524832.428	4567185.665
KL-40	524819.563	4567182.752
KL-41	524811.554	4567180.810
KL-42	524800.489	4567190.490
KL-43	524792.398	4567212.335
KL-44	524780.666	4567249.755
KL-45	524773.182	4567276.657
KL-46	524767.721	4567304.772
KL-47	524762.462	4567332.685
KL-48	524761.248	4567350.889
KL-49	524762.461	4567372.734
KL-50	524766.304	4567390.736
KL-51	524774.537	4567414.129
KL-52	524792.153	4567443.908
KL-53	524801.774	4567462.599
KL-54	524817.794	4567477.163
KL-55	524830.027	4567492.899
KL-56	524831.192	4567504.251
KL-57	524835.809	4567506.655
KL-58	524851.132	4567511.422
KL-59	524864.510	4567518.713
KL-60	524873.103	4567526.845
KL-61	524877.589	4567534.135
KL-62	524885.441	4567551.240
KL-63	524894.414	4567560.774
KL-64	524910.677	4567571.710
KL-65	524914.603	4567575.075

..... 1.ARK.SİT ALANI HAT

..... KADASTRAL HAT

355-356-357 PARSELLERDE KALMAKTADIR.

T.C.


KÜLTÜR VE TURİZM BAKANLIĞI

EDİRNE KÜLTÜR VARLIKLARINI

YERLEŞİM BÖLGE KURULU

KILIÇLAR MAH.

KUZUY



ÖLÇEK : 1/10000

F18-C1 (1/25000 LİK PAFTA)

MEZARLIK VE ÇEVRESİ YERLEŞİMİ

YUSUF ŞAMİLOĞLU

Müdür

Hakan ERDEN  
Harita ve Kadastro  
Mühendisi

E.K.V.K. Kurulunun 06.11.2018

Tarih ve 5496 sayılı karar ekidir