



T.C.
KÜLTÜR VE TURİZM BAKANLIĞI
İZMİR 2 NUMARALI KÜLTÜR VARLIKLARINI
KORUMA BÖLGE KURULU
KARAR

TOPLANTI TARİHİ VE NO : 08.11.2018-427

45.07/683

KARAR TARİHİ VE NO : 08.11.2018-10384

Toplantı Yeri
İZMİR

Manisa İli, Salihli İlçesi, Yeşilova Mahallesi sınırlarında kalan alanda tescil çalışmalarının tamamlanmasının istendiği İzmir 2 Numaralı Kültür Varlıklarını Koruma Bölge Kurulu'nun 14.07.2017 tarihli ve 8502 kararı gereği, İzmir 2 Numaralı Kültür Varlıklarını Koruma Bölge Kurulu Müdürlüğünün Müdürlüğümüzün 26.09.2017 tarihli ve 3548 sayılı yazısı ve eki kurum görüşü haritası; 5177 sayılı kanun ile değişik 2863 sayılı Kanunun 7. Maddesi gereği iletilen kurum görüşleri; Kurul Müdürlüğü uzmanlarınca hazırlanan ve Müdürlük evrak kaydında 07.11.2017 tarihli ve 522632 sayı ile kayıtlı ile kayıtlı rapor okundu, ekleri ve işlem dosyası incelendi, yapılan görüşmeler sonunda;

Manisa İli, Salihli İlçesi, Yeşilova Mahallesi sınırlarında kalan alanın, kararımız eki 1/2000 ölçekli kadastral pafta üzerinde işaretlendiği şekli ile 1. (Birinci) Derece Arkeolojik Sit olarak tescil edilmesine, ekli sit fişinin uygun olduğuna karar verildi.



T.C.
KÜLTÜR VE TURİZM BAKANLIĞI
İZMİR 2 NUMARALI KÜLTÜR VARLIKLARINI
KORUMA BÖLGE KURULU
KARAR

TOPLANTI TARİHİ VE NO : 08.11.2018-427

45.07/683

KARAR TARİHİ VE NO : 08.11.2018-10385

Toplantı Yeri
İZMİR

Manisa İli, Salihli İlçesi Yeşilova Mahallesi sınırlarında kalan alanda, İzmir 2 Numaralı Kültür Varlıklarını Koruma Bölge Kurulunun 08.11.2018 tarihli ve 10384 sayılı kararı ile 1.(birinci) Derece Arkeolojik Sit olarak sınırları belirlenen alanın Geçiş Dönemi Koruma Esasları ve Kullanma Koşullarının belirlenmesi gerektiğine ilişkin Kurul Müdürlüğü uzmanlarınca hazırlanan 07.11.2018 tarihli ve 522632 sayılı ile kayıtlı rapor okundu, yazı ve ekleri incelendi, yapılan görüşmeler sonunda;

Manisa İli, Salihli İlçesi Yeşilova Mahallesinde bulunan ve İzmir 2 Numaralı Kültür Varlıklarını Koruma Bölge Kurulunun 08.11.2018 tarihli ve 10384 sayılı Kararı ile 1. (birinci) Derece Arkeolojik Sit olarak sınırları belirlenen alanın Geçiş Dönemi Koruma Esasları ve Kullanma Koşullarının:

- Kesinlikle hiçbir yapılaşmaya izin verilemez, bilimsel kazı çalışmaları dışında herhangi bir uygulama yapılamayacaktır.
 - Resmi ve özel kuruluşlarca zorunlu durumlarda yapılacak alt yapı uygulamaları için Müze Müdürlüğü'nün ve varsa Kazı Başkanının görüşüyle konu Koruma Bölge Kurulunda değerlendirilecektir.
 - Taş, toprak, kum vb. alınamaz, kireç, taş, tuğla, mermer, kum, maden vb. ocakları açılmaz toprak, çürük, çöp, sanayi atığı ve benzeri malzeme dökülemez.
 - Yeni tarımsal alanlar açılmaz, yalnızca sınırlı mevsimlik tarımsal faaliyetler devam edebilecektir, Koruma Bölge Kurulunca uygun görülmesi halinde seracılığa devam edilebilecektir.
 - Ağaçlandırmaya gidilemez, mevcut ağaçların bakımı yapılabilir.
- olarak belirlenmesine,

1. (birinci) Derece Arkeolojik Sit olarak tescil edilen alana yönelik olarak, 2863 sayılı Kanununun 17. Maddesi gereği üst ölçekli plan kararlarına uygun olarak 1/5000 Ölçekli Koruma Amaçlı Nazım İmar Planının ve 1/1000 Ölçekli Koruma Amaçlı Uygulama İmar Planının ilgili idarelerce hazırlanarak değerlendirilmek üzere Kurulumuza iletilmesi gerektiğine, karar verildi.

ÜYE
Salihli Belediye Başkanlığı
BULUNMADI

ÜYE
Lütfi EKİNCİ
Manisa Müze Müdürlüğü
İMZA

AVRUPA KONSEYİ	DOĞAL VE KÜLTÜREL VARLIKLARI KORUMA ENVANTERİ	D.K.V.K.	SİT	ENVANTER NO	
TÜRKİYE	KÜLTÜR VARLIKLARI VE MÜZELER GENEL MÜDÜRLÜĞÜ			HARİTA NO	
İLİ : MANİSA	İLÇESİ : SALİHLİ	MAHALLE - KÖY VEYA MEVKİİ : YEŞİLOVA MAHALLESİ	KADASTRO PAFTA :	ADA	PARSEL
ADI : I. (Birinci) Derece Arkeolojik Sit				113	4
GENEL TANIM : Manisa İli, Salihli İlçesi, Yeşilova Mahallesi, 113 ada, 4 parselde bulunan taşınmazda artezyen kuyusu için kazı yapılırken yaklaşık 1,5 m. derinlikte 1,5 x 0,5 m. boyutlarında bir mezar yapısına ve buraya ait buluntulara rastlanmıştır.					
ŞİMDİKİ TEHLİKELER : -					
ŞİMDİKİ DURUM : -					
SİT POTANSİYELİ :	I. (Birinci) Derece Arkeolojik Sit Alanı		KORUMA DERECESİ		
ŞİMDİKİ KORUMA :	-		HAZIRLAYANLAR	21/06/2017	
ÖNERİLEN KORUMA :	I. (Birinci) Derece Arkeolojik Sit Alanı		Eren SÜLEK	Lütfi EKİNCİ	
YAYIN DİZİSİ :	-		Müze Araş.	Arkeolog	
GÖZLEMLER :	Roma Dönemine tarihlenebilecek almalı duvarlı bir mezar yapısı ve buna ait kalıntılar gözlemlenmiştir.		KONTROL EDEN	Harun GÜLLÜ	
				Arkeolog	
				Müze Müdürü	
			KORUMA KURULU KARARLARI		
			REVİZYON		
			KORUMA KURULU ONAYI		

HARİTA: FOTOĞRAFLAR:



T.C.
KÜLTÜR VE TURİZM BAKANLIĞI
İZMİR 2 NUMARALI KÜLTÜR
VARLIKLARINI KORUMA BÖLGE
KURULU MÜDÜRLÜĞÜ



İZMİR 2 NUMARALI KÜLTÜR VARLIKLARINI
KORUMA BÖLGE KURULUNUN
1974 VE 1979 SAYILI KARARI EKİDİR

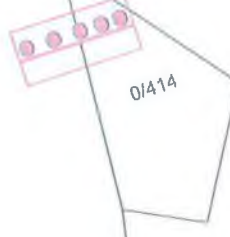
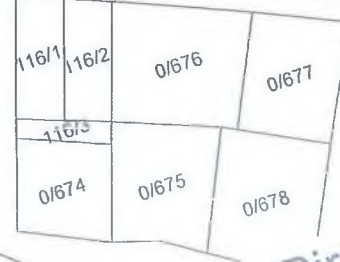

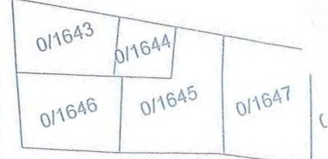
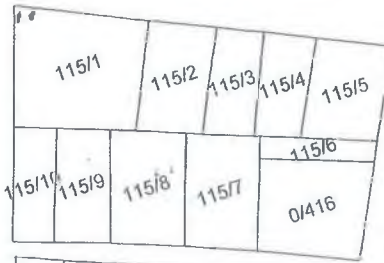
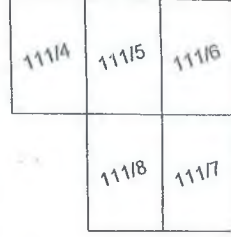
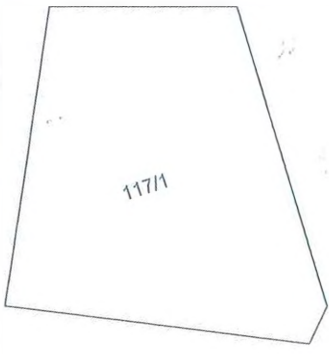

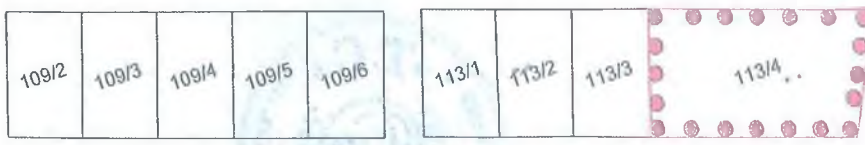


MANISA İLİ SALIHLI İLÇESİ YEŞİLOVA MAHALLESİ

T.C.
KÜLTÜR VE TURİZM BAKANLIĞI
İZMİR 2 NUMARALI KÜLTÜR
YARLIKLARINI KORUMA BÖLGE
KURULU MÜDÜRLÜĞÜ

İZMİR 2 NUMARALI KÜLTÜR YARLIKLARINI
KORUMA BÖLGE KURULUĞUNUN
05.11.2018 GÜNÜ VE 10384 SAYILI KARARI EKİDİR.

Meltem Arkeolog



1. (Birinci) Derece Arkeolojik Sit Sınırı