

T.C.
KÜLTÜR VE TURİZM BAKANLIĞI
EDİRNE KÜLTÜR VARLIKLARINI
KORUMA BÖLGE KURULU
K A R A R

Toplantı Tarihi-No : 10.12.2018 - 289
Karar Tarihi ve No : 10.12.2018 - 5561

Toplantı Yeri
EDİRNE

Kırklareli İli, Vize İlçesi, Koruma Bölge Kurulumuzun 25.01.2001 tarih ve 6630 sayılı kararı ile onaylanan Vize 1/1000 Ölçekli Koruma Amaçlı Uygulama İmar Planında ve II. ve III. Derece Arkeolojik Sit Alanlarında ve sit alanı dışında kalan, Kale Mahallesi'nde tespit çalışması yapılarak tescil evraklarının Kurulumuzu sunulması hakkında Kurulumuzun 09.01.2018 tarih ve 4771 sayılı kararı ve raportörün 07.12.2018 tarihli raporu okundu, dosyası incelendi, yapılan görüşmeler sonucunda;

Kırklareli İli, Vize İlçesi, Koruma Bölge Kurulumuzun 25.01.2001 tarih ve 6630 sayılı kararı ile onaylanan Vize 1/1000 Ölçekli Koruma Amaçlı Uygulama İmar Planında ve II. ve III. Derece Arkeolojik Sit Alanlarında ve sit alanı dışında kalan, Kurulumuzun 09.01.2018 tarih ve 4771 sayılı kararı gereği Müdürlüğümüz uzmanlarınca tespiti yapılan ve tescil evrakları hazırlanan Kale, Evren, Mehmet Akif ve Gazi Mahallerinde yer alan ekli listede kadastral bilgileri bulunan taşınmazların;

*2863 sayılı yasanın 6. ve 7. maddesi ile Korunması Gerekli Taşınmaz Kültür Varlıklarının ve Sitlerin Tespit ve Tescili Hakkında Yönetmeliğin 4. Maddesi gereğince Korunması Gerekli Taşınmaz Kültür Varlığı olarak tescil edilmesine,




*Söz konusu ekli listede yer alan konut yapısı taşınmazların 2863 sayılı yasanın 18.maddesi ile Yüksek Kurulun Taşınmaz Kültür Varlıklarının Gruplandırılması, Bakım ve Onarıma ilişkin 05.11.1999 tarih ve 660 sayılı İlke Kararı gereği "2.grup Korunması gerekli kültür varlığı" olarak grup tayinlerinin yapılmasına,

*Sit alanları dışında kalan, Evren Mahallesi, 155 ada 28 parsel, Mehmet Akif Mahallesi, 245 ada 9 parsel ile Gazi Mahallesi, 376 ada 3 ve 9 parsellerde bulunan konut yapılarının 2863 sayılı yasanın 8.maddesi gereği kadastral haritalarında belirlenen sınırları itibariyle Korunma Alanlarının uygun olduğuna karar verildi.

ASLI GİBİDİR

KIRKLARELİ İLİ VİZE İLÇESİ MERKEZİNDE TESCİLE ÖNERİLEN KORUNMASI GEREKLİ KÜLTÜR VARLIKLARI

ENV. NO	ADI	SİT ALANI BİLGİSİ	MAHALLE	ADA	PARSEL	YAPI GRUBU	TESCİL TARİHİ
1	Konut	II.DERECE ARKEOLOJİK	KALE	123	1	2.grup	
2	Konut		EVREN	155	28	2.grup	
3	Konut	III.DERECE ARKEOLOJİK	EVREN	162	2	2.grup	
4	Konut	III.DERECE ARKEOLOJİK	EVREN	178	9	2.grup	
5	Konut	III.DERECE ARKEOLOJİK	EVREN	182	7	2.grup	
6	Konut	II.DERECE ARKEOLOJİK	KALE	186	12	2.grup	
7	Konut	II.DERECE ARKEOLOJİK	KALE	186	13	2.grup	
8	Konut	II.DERECE ARKEOLOJİK	KALE	187	18	2.grup	
9	Konut	II.DERECE ARKEOLOJİK	KALE	188	8	2.grup	
10	Konut	II.DERECE ARKEOLOJİK	KALE	190	3	2.grup	
11	Konut	II.DERECE ARKEOLOJİK	KALE	193	2	2.grup	
12	Konut	II.DERECE ARKEOLOJİK	KALE	194	4	2.grup	
13	Konut	II.DERECE ARKEOLOJİK	KALE	194	7	2.grup	
14	Konut	II.DERECE ARKEOLOJİK	KALE	203	6	2.grup	
15	Konut		MEHMET AKIF	245	9	2.grup	
16	Konut		GAZİ	376	3	2.grup	
17	Konut		GAZİ	376	9	2.grup	

E.K.V.K. Kurulunun 10.12.2018
Tarih ve 5561 sayılı karar ekidir.



T.C.
KÜLTÜR VE TURİZM BAKANLIĞI
ANKARA KÜLTÜR VARLIKLARINI
KORUMA BÖLGE KURULU

KIRKLARELİ İLİ VİZE İLÇESİ GAZİ-MEHMET AKİF-EVREN

SİT ALANI DIŞINDA KALAN PARSELLER

"KORUNMA ALANINDA KALMAKTADIR" ŞERHİ KONULMASI
GEREKEN PARSELLER

MAHALLE	ADA - PARSEL
GAZİ	376 1-2-4-5-6-7-8 10-11-13-28-29-30-31-32
	379 6-7-8-9
	374 1
	381 2-4-5-6-10-11-12-19-20
EVREN	157 1-2
	156 1-2-3
MEHMET AKİF	155 1-2-3-4-21-22-26
	245 4-5-6-7-8-9-10-19-23-24

KORUNMA ALANI KOORDİNATLARI
(UTM ED 50 3 DERECELİK)


NoktaNo	Y	X	NoktaNo	Y	X
D2	564164.453	4604589.262	K38	563498.463	4605351.321
D3	564191.391	4604580.738	K39	563495.697	4605354.011
D4	564241.147	4604562.220	K40	563504.077	4605363.137
D5	564244.725	4604566.651	K41	563508.765	4605358.608
D6	564240.049	4604546.507	K42	563513.350	4605365.739
D7	564237.395	4604545.345	K43	563504.645	4605371.405
D8	564234.945	4604546.373	K44	563515.551	4605384.609
D9	564234.070	4604543.635	K45	563517.185	4605387.233
D10	564231.971	4604538.015	K46	563520.941	4605385.255
D11	564228.323	4604539.447	K47	563525.920	4605394.401
D12	564223.406	4604531.986	K48	563528.338	4605396.478
D13	564222.236	4604529.768	K49	563531.482	4605399.654
D14	564217.149	4604519.491	K50	563528.623	4605400.986
D15	564212.551	4604524.421	K51	563521.323	4605408.074
D16	564204.445	4604533.012	K52	563527.933	4605420.819
D17	564193.931	4604544.217	K53	563537.047	4605438.190
D18	564189.041	4604548.134	K54	563541.309	4605444.420
D19	564182.078	4604556.281	K55	563536.321	4605482.449
D20	564176.339	4604563.117	K56	563539.084	4605484.736
D21	564174.222	4604565.687	K57	563543.919	4605489.176
D22	564169.572	4604569.808	K58	563546.837	4605483.193
D23	564158.657	4604581.135	K59	563551.920	4605481.013
D24	564154.324	4604585.098	K60	563552.625	4605481.758
K1	563570.697	4605499.545	K61	563556.829	4605479.082
K2	563575.556	4605494.669	K62	563559.442	4605483.419
K3	563591.008	4605485.301	K63	563560.422	4605482.841
K4	563654.148	4605393.124	K64	563563.611	4605487.166
K5	563652.653	4605386.210	K65	563562.074	4605489.253
K6	563616.737	4605364.062	Y1	564269.822	4605359.940
K8	563638.918	4605335.075	Y2	564273.802	4605359.940
K9	563632.966	4605327.124	Y3	564276.295	4605359.940
K10	563621.156	4605309.254	Y4	564281.720	4605359.940
K11	563609.104	4605314.774	Y5	564298.508	4605359.940
K12	563599.443	4605317.764	Y6	564298.508	4605359.940
K13	563591.983	4605295.419	Y14	564297.794	4605359.940
K14	563600.346	4605282.290	Y15	564294.164	4605359.940
K15	563593.249	4605282.664	Y16	564282.443	4605359.940
K16	563589.923	4605279.038	Y17	564271.395	4605359.940
K17	563578.149	4605266.100	Y18	564201.622	4605359.940
K18	563575.440	4605265.551	Y19	564204.422	4605359.940
K19	563565.825	4605270.507	Y20	564212.842	4605359.940
K20	563561.527	4605275.790	Y21	564225.012	4605359.940
K21	563553.172	4605296.787	Y22	564228.332	4605359.940
K22	563541.789	4605290.270	Y23	564236.982	4605359.940
K23	563540.744	4605288.410	Y24	564237.852	4605359.940
K24	563522.088	4605292.720	Y25	564245.832	4605359.940
K25	563523.171	4605297.580	Y26	564242.822	4605359.940
K26	563522.368	4605301.390	Y27	564238.472	4605359.940
K27	563523.970	4605304.050	Y28	564249.142	4605359.940
K28	563523.634	4605305.650	Y29	564255.032	4605359.940
K29	563512.652	4605315.510	Y30	564255.032	4605359.940
K30	563506.892	4605322.231	Y30	564260.602	4605359.940
K31	563487.191	4605331.849	Y30	564260.602	4605359.940
K32	563488.752	4605340.049	Y30	564260.602	4605359.940
K33	563491.114	4605345.009	Y30	564260.602	4605359.940
K34	563492.095	4605348.107	Y30	564260.602	4605359.940
K35	563494.556	4605347.144	Y30	564260.602	4605359.940
K36	563496.838	4605348.536	Y30	564260.602	4605359.940
K37	563498.887	4605348.786	Y30	564260.602	4605359.940

E.K.V.K. Kurulunun 10.12.2014
Tarih ve 5561 sayılı karar ektidir.

T.C.

KÜLTÜR VE TURİZM BAKANLIĞI
MİRNE KÜLTÜR VARLIKLARINI
KORUMA BÖLGE KURULU

Hakan ERDEİN
Harita ve Kadastro
Mühendisi



Handwritten signatures in blue ink.