

T.C.
KÜLTÜR VE TURİZM BAKANLIĞI
DIYARBAKIR KÜLTÜR VARLIKLARINI
KORUMA BÖLGE KURULU
KARAR

Toplantı Tarihi ve No. :27.11.2018-238
Karar Tarihi ve No. :27.11.2018-6271
Dosya No :21.00/1710


Toplantı Yeri
DIYARBAKIR

Diyarbakır İli, Merkez, Sur İlçesi, Dumrul ile Alçık Mahalleleri arasında , Serçe Küme evleri mevkiinde bulunan, Diyarbakır Kadastro Müdürlüğü'nün 18.10.2018 tarih ve E:3188459 tarihli yazısında Kadastro dışı alanda bulunduğu belirtilen, Antik Yerleşim yerinin bulunduğu alanının tescil talebine ilişkin; Mehmet SADIK CAN' ın 02.08.2018 tarih ve 1961 sayılı başvurusu ile, Enerji ve Tabii Kaynaklar Bakanlığı Maden İşleri Genel Müdürlüğü'nün 25.10.2018 tarih ve E:448067 sayılı yazısı ile Karayolları Genel Müdürlüğü 9. Bölge Müdürlüğü'nün 24.10.2018 tarih ve E:376385 sayılı yazısı ile Tarım ve Orman Bakanlığı 15. Bölge Müdürlüğü 'nün 22.10.2018 tarih ve E.3067527 sayılı yazısı ile Diyarbakır Kültür Varlıklarını Koruma Bölge Kurulu Müdürlüğü'nün 25.09.2018 gün ve 2299-E448121 sayılı uzman raporu okundu. Ekleri ve konuya ilişkin bilgi, belgeler incelendi. Yapılan görüşmeler sonunda;

Diyarbakır İli, Sur İlçesi, Dumrul ile Alçık Mahalleleri arasında Serçe Küme evleri mevkiinde bulunan, Diyarbakır Kadastro Müdürlüğü'nün 18.10.2018 tarih ve E:3188459 tarihli yazısında Kadastro dışı alanda bulunduğu belirtilen, karar ekindeki haritada koordinatlar ile yeri belirtilen "Antik Yerleşim alanı " Korunması Gerekli Kültür Varlığı özelliği gösterdiğinden, 2863 sayılı kanunun Tespit ve Tescil ile ilgili 7.Maddesi uyarınca sınırları ekli 1/5000 ölçekli haritada belirlenen şekli ile II. Derece Arkeolojik sit olarak tesciline,

-Sit sınırları içinde kalan parsellerin tapu kütüğünün beyanlar hanesine "Korunması Gerekli Taşınmaz Kültür Varlığı" şerhinin konulmasına,

-"Antik Yerleşim"in bulunduğu alanın koruma esasları ve kullanma şartlarının, 2863 sayılı Kanunun 17. Maddesi gereğince Mülga Kültür ve Tabiat Varlıklarını Koruma Yüksek Kurulu'nun Arkeolojik sitler koruma ve kullanma koşulları başlıklı 05.11.1999 gün ve 658 sayılı ilke kararının II. Maddesinde bahsedilen hususlar çerçevesinde belirlenmesine karar verildi.



AVRUPA KONSEYİ	DOĞAL VE KÜLTÜREL VARLIKLARI KORUMA ENVANTERİ	D.K.V.K.E.	S İ T	ENVANTE R NO	
T Ü R K İ Y E	KÜLTÜR VARLIKLARI VE MÜZELER GENEL MÜDÜRLÜĞÜ			HARİTA NO	
İLİ : DİYARBAKIR	İLÇESİ SUR	MAHALLE/KÖY: MEVKİ : Seçe Küme evleri mevkii	Dumrul Mahallesi	PAFTA : Kadastro dışı alanda bulunmakta dır.	ADA: PARSEL:

ADI Antik Yerleşim alanı

GENEL TANIM : Dumrul ile Alçık mahallesi arasında bulunan Seçe küme evleri Mevkiinde yer alan Antik yerleşim alanı, Diyarbakır İli, Sur İlçesinin 32 km. kuzeyinde yer almaktadır. Yapılan incelemede, Sarnıç,İşlik ve Antik yerleşim yeri alanının yaklaşık (200X200) metrelilik bir alanı kapsadığı tespit edilmiştir. Çevresine kıyasla daha yüksek bir alana konumlandırılmıştır. Yerleşim alanının çevresinde özellikle kuzey, kuzeybatı ve kuzeydoğu kesimlerinde yoğun işlikler ve sarnıçlar olduğu tespit edilmiştir.

ŞİMDİKİ TEHLİKELER : Sarnıçların bazıları köyün hayvanlarının su ihtiyacını karşılamak için halen kullanılmaktadır.

ŞİMDİKİ DURUM :

SİT POTANSİYELİ: Yüzey buluntuları yeterlidir.

KORUMA DERECESESİ 2. Derece Arkeolojik Sit

HAZIRLAYANLAR: 27.11.2018

Serdar GÜLSEVEN (Sanat Tarihçi)

Şeref YUMRUK (Arkeolog)

Kontrol Eden:
Mehriban KARAAŞLAN (Bölge Kurulu Müdürü)

ŞİMDİKİ KORUMA: Yok

ÖNERİLEN KORUMA : 2. derece arkeolojik sit olarak tescil edilerek bilimsel kazı başlatılması

YAYIN DİZİSİ :

KORUMA KURULU KARARLARI

... tarih ve ...
Sayılı Karar Eki dir.

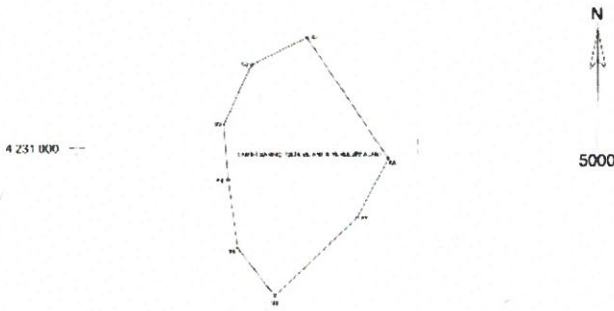
GÖZLEMLER : Antik Dönem Yerleşim alanı bölgede gözlemlen büyük yerleşimlerden biridir. Bilimsel kazı yapılması durumunda önemli verilere ulaşılabilir.

KORUMA KURULU ONAYI

HARİTALAR, FOTOĞRAFLAR :

...
...
...


DURUM KROKİSİ



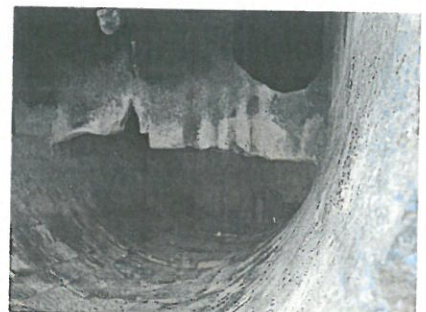






4 231 000
0 20 0.9

KOORDİNAT ÖZET _ITRF_39_3

NoktaNo	Y	X
S1	810335 61	4231102 55
S2	810285 58	4231121 63
S3	810215 26	4231032 69
S4	810272 77	4230861 40
S5	810235 57	4230648 42
S6	810260 70	4230776 30
S7	810411 04	4230662 14
S8	810457 06	4230662 47

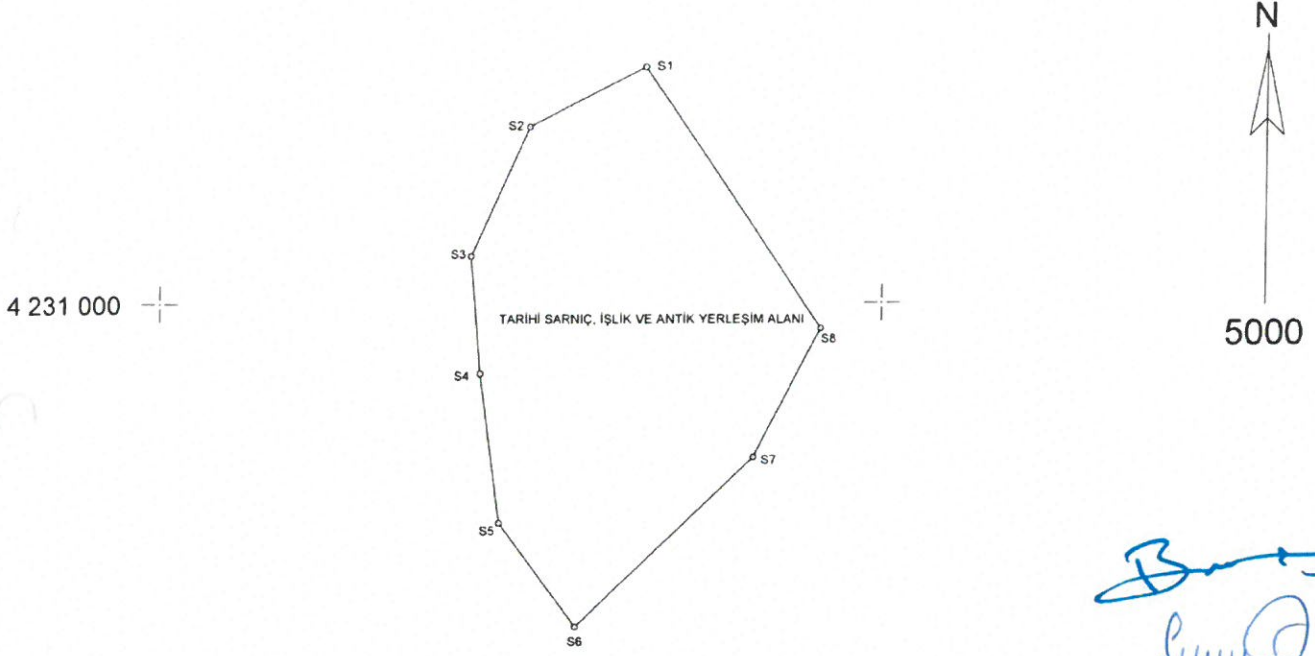


...
...
...



İLİ: DIYARBAKIR
İLÇESİ: YENİŞEHİR
MAH: DUMRUL İLE ALÇIK MAHALLESİ CIVARI
KONU: TARIHI SARNIÇ, İŞLİK VE ANTIK YERLEŞİM ALANI

DURUM KROKİSİ



4 230 500
610 000

610 500

KOORDİNAT ÖZET _ITRF_39_3

NoktaNo	Y	X
S1	610335.61	4231162.55
S2	610255.58	4231121.53
S3	610215.56	4231032.49
S4	610222.57	4230951.46
S5	610236.57	4230848.42
S6	610290.59	4230776.39
S7	610411.64	4230893.44
S8	610457.66	4230982.47

T.C.
Diyarbakır Kültür Varlıkları
Bakanlığı Bölge Kurulunun
27.11.2018 tarih ve 6271
sayılı karar Eki dir.

[Handwritten signatures and stamps]

