

T.C.
KÜLTÜR VE TURİZM BAKANLIĞI
DİYARBAKIR KÜLTÜR VARLIKLARINI
KORUMA BÖLGE KURULU
KARAR

Toplantı Tarihi ve No. :27.11.2018-238
Karar Tarihi ve No. :27.12.2018-6270
Dosya No :21.00/1691

Toplantı Yeri
DİYARBAKIR

Diyarbakır İli, Merkez, Sur İlçesi, Dumrul ile Alçık Mahalleleri arasında , Serçe Küme evleri mevkiinde bulunan, Diyarbakır Kadastro Müdürlüğü'nün 18.10.2018 tarih ve E:3188728 tarihli yazısında, Kadastro dışı alanda bulunduğu belirtilen, Tarihi Mezarlık alanının tescil talebine ilişkin; Mehmet SADIK CAN' ın 02.08.2018 tarih ve 1961 sayılı başvurusu ile, Enerji ve Tabii Kaynaklar Bakanlığı Maden İşleri Genel Müdürlüğü'nün 25.10.2018 tarih ve E:448066 sayılı yazısı ile Tarım ve Orman Bakanlığı 15. Bölge Müdürlüğü'nün 22.10.2018 tarih ve E.3070379 sayılı yazısı ile Diyarbakır Kültür Varlıklarını Koruma Bölge Kurulu Müdürlüğü'nün 01.10.2018 gün ve 2325-E457861 sayılı uzman raporu okundu. Ekleri ve konuya ilişkin bilgi, belgeler incelendi. Yapılan görüşmeler sonunda;

Diyarbakır İli, Sur İlçesi, Dumrul ile Alçık Mahalleleri arasında Serçe Küme evleri mevkiinde bulunan, Diyarbakır Kadastro Müdürlüğü'nün 18.10.2018 tarih ve E:3188728 tarihli yazısında Kadastro dışı alanda bulunduğu belirtilen, karar ekindeki haritada koordinatlar ile yeri belirtilen "Tarihi Mezarlık " Korunması Gerekli Kültür Varlığı özelliği gösterdiğinden, 2863 sayılı kanunun Tespit ve Tescil ile ilgili 7.Maddesi uyarınca, sınırları ekli 1/1000 ölçekli haritada belirlenen şekli ile Mezarlık alanı olarak tescillenmesine;

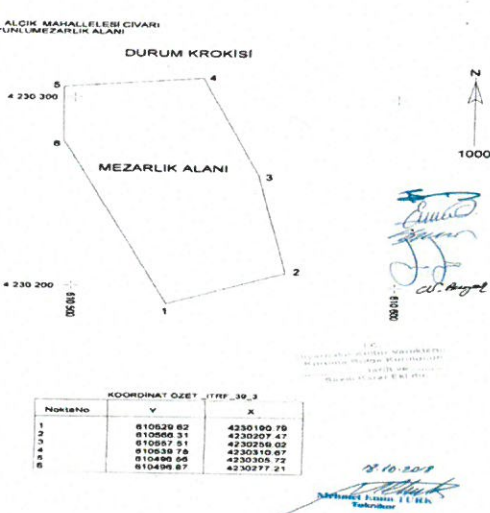
-Mezarlık alanında Diyarbakır Müze Müdürlüğünce yapılacak araştırma ve incelemeler sonucunda alanda yapılacak koruma ve uygulamalara yönelik önerileri içeren raporun hazırlanarak Kurulumuza iletilmesine karar verildi.



AVRUPA KONSEYİ	DOĞAL VE KÜLTÜREL VARLIKLARI KORUMA ENVANTERİ	D.K.V.K.K	ANIT	ENVANTER NO :
TÜRKİYE	KÜLTÜR VARLIKLARI VE MÜZELER GENEL MÜDÜRLÜĞÜ			HARİTA NO :
İLİ: DİYARBAKIR	İLÇESİ: SUR	MAHALLE-KÖY-MEVKİ : Dumrul ve Alçık Mahalleleri arasında bulunan Serçe Küme Evleri Mevkii		KORUMA DERECESİ
ADRESİ: Dumrul ve Alçık mahalleleri arasında bulunan Serçe Küme Evleri Mevkii		PAFTA-ADA-PARSEL: Kadastro Dışı alan		ANITSAL
ADI: Tarihi Mezarlık		YAPTIRAN :	YAPAN :	MİMARİ ÇAĞI :
		YAPIM TARİHİ :	KİTABE :	VAKFIYE :
GENEL TANIM: Alçık mahallesi Serçe küme evleri sınırları içinde yer alan "Tarihi Mezarlık" alan, Diyarbakır İli, Sur İlçesinin 32 km. kuzeyinde yer almaktadır. Yapılan incelemede, Mezarlık alanın yaklaşık(120X45) metre ebatlara sahip bir alanı kapsadığı tespit edilmiştir. Mezarlık alan içinde basit toprak mezarlar alanın yaklaşık 4/3' lük kısmını kapsamakla birlikte taş sanduka mezarlarda mezarlık alanın kuzeybatı kısmında yer almaktadır.				

KORUMA DURUMU	A	TAŞIYICI YAPI	A	DIŞ YAPI	A	ÜST YAPI	A	SÜSLEME ELEMANLARI	A	RUTUBET	A	YOK
	B		B		B		B		B		B	IZI VAR
	C		C		C		C		C		C	ÖNEMLİ

VAZİYET PLANI



FOTOĞRAF



BUGÜNKÜ SAHİBİ :

YAPILAN ONARIMLAR :

AYRINTILI TANITIM : Alçık mahallesi Serçe küme evleri sınırları içinde yer alan mezarlık alan, Diyarbakır İli, Sur İlçesinin 32 km. kuzeyinde yer almaktadır. Yapılan incelemede, mezarlık alanın yaklaşık(120X45) metre ebatlara sahip bir alanı kapsadığı tespit edilmiştir. Mezarlık alan içinde basit toprak mezarlar alanın yaklaşık 4/3' lük kısmını kapsamakla birlikte taş sanduka mezarlarda mezarlık alanın kuzeybatı kısmında yer almaktadır. Taş sanduka mezarlar üzerinde değişik hayvan figürleri, kılıç, kalkan, hançer ile ok yay betimleri mezar taşları üzerine kabartma ve oyma teknikleri kullanılarak yapılmıştır. Mezarlıkların tamamına yakını tahrip edilmiş ya da doğal tahribata uğramıştır. Bir çok nitelikli taş sanduka mezarlarda define kazısı yapılarak mezarlar tahrip edilmiştir. Bu nedenle mezarlık içinde, üzerinde betimleme bulunan mezar taşlarının hangi mezara ait olduğu tam tespit edilememiştir. Özellikle mezarlık alanın kuzeyinde yer alan kılıç ve kalkan betimi bulunan mezar ile üzerinde hayvan, Hançer ve Ok yay figürü bulunan mezarlar alandaki en nitelikli mezarlar olarak öne çıkmaktadır. Mezarlık alanın orta kısımlarında baş kısmı kırılarak tahrip edilmiş, üzerinde koç heykeli bulunan bir mezar yer almaktadır. Mezar üzerinde bulunan koç heykeli baş kısmı kırılmış, orta kısmında çatlaklar olmasına rağmen halen mezar üzerinde sağlıklı bir şekilde durmaktadır. Aynı mezarın mezar taşı üzerinde silik bir koç başı stilize şekilde betimlenmiştir.

TEKNİK BİLGİLER

ORJİNAL KULLANIMI

BUGÜNKÜ KULLANIMI :

ÖNERİLEN KULLANIMI

HAZIRLAYANLAR 27 11 / / 2018

Serdar GÜLSEVEN (Sanat Tarihçi)

Seref YUMRUK (Arkeolog)

Mehriban KARAASLAN
Koruma Bölge Kurulu Müdürü

ONAY :

YAYIN DİZİNİ:







- 1-
- 2-
- 3-
- 4-

EKLER :

RAPOR	
FOTOĞRAF	
RÖLÖVE PROJESİ	
RESTORASYON PROJESİ	
HARİTA	
KROKİ	
KİTABE	
VAKFIYE	


T.C.
Diyarbakır Kültür Varlıkları
Koruma Bölge Kurulu
22.11.2018 tarih ve 62.70
Sayılı Karar Eki dir.

(Handwritten signatures and notes)



İLİ: DIYARBAKIR
İLÇESİ: YENİŞEHİR
MAH. : DUMRUL İLE ALÇIK MAHALLESİ CİVARI
KONU: TARİHİ AKKOYUNLUMEZARLIK ALANI

DURUM KROKİSİ



T.C.
Diyarbakır Kültür Varlıklarını
Koruma Bölge Kurulunun
27.11.2018 tarih ve 62.70
Sayılı Karar Eki dir.

KOORDİNAT ÖZET _ITRF_39_3

NoktaNo	Y	X
1	610529.62	4230190.79
2	610566.31	4230207.47
3	610557.51	4230259.02
4	610539.75	4230310.67
5	610496.56	4230305.72
6	610496.87	4230277.21

18.10.2018

Mehmet Emin TURK
Tekniker

T.C.
Diyarbakır Kültür Varlıklarını
Koruma Bölge Kurulunun
27.11.2018 tarih ve 62.70
Sayılı Karar Eki dir.

