

T.C.  
KÜLTÜR ve TURİZM BAKANLIĞI  
Bursa Kültür Varlıklarını Koruma Bölge Kurulu  
KARAR

1/1

Toplantı Tarihi ve No : 25.12.2015/ 236

Karar Tarihi ve No : 25.12.2015/ 5265

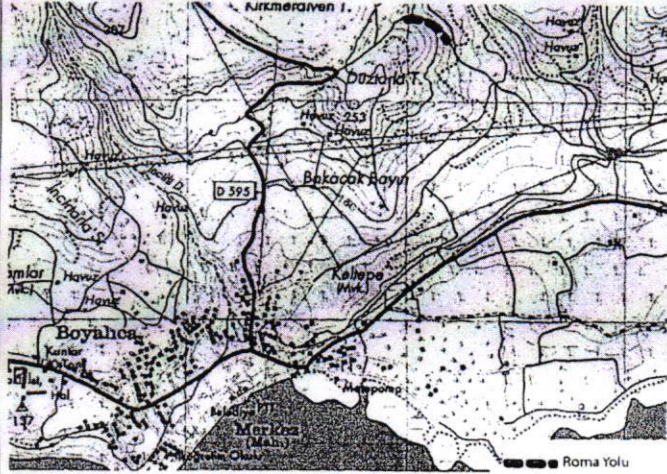
Toplantı Yeri  
**BURSA**

Bursa İli, İznik İlçesi, Boyalıca mahallesinde Prof.Dr. Mustafa Şahin başkanlığında yürütülen yüzey araştırmasında yapılan tespit çalışmasının sonuçlarının değerlendirilmesine ilişkin Kültür Varlıkları ve Müzeler Genel Müdürlüğünün 27.05.2015 gün ve 103003 sayılı yazısı ile Prof.Dr. Mustafa Şahin'in 23.12.2015 günlü yazısı ve Müdürlüğün 25.12.2015 gün ve 6974 sayılı raporu okundu, ekleri ve ilgili dosyası incelendi, yapılan görüşmeler sonucunda;

Bursa İli, İznik İlçesi, Boyalıca mahallesinde Prof.Dr. Mustafa Şahin başkanlığında yürütülen yüzey araştırmasında, Kırkmerdiventepe mevkiinde tespit edilen 2863 sayılı Kanun kapsamındaki Roma dönemine ait kademeli yol kalıntısının korunması gerekli taşınmaz kültür varlığı olarak tesciline, sınırları 1/25.000 ölçekli haritada önerilen şekilde belirlenen alanın, 2863 sayılı Kanununun 8.maddesi doğrultusunda kademeli yol kalıntısının korunma alanı olarak tescil edilmesine karar verildi.

AV.RUPA KÖNSEYİ	DOĞAL VE KÜLTÜREL VARLIKLARI KORUMA ENVANTERİ		ANIT		ENVANTER NO:	
TÜRKİYE	KÜLTÜR VE TABİAT VARLIKLARINI KORUMA GENEL MÜDÜRLÜĞÜ					
İL: Bursa	İLÇESİ: İznik	MAHALLE / MEVKİ: Boyalıca Mahallesi, Kırkmerdiven Tepesi		HARİTA NO:		
SOKAK VE KAPI NO:	PAFTA:	ADA:	PARSEL:	KORUMA DERESESİ:		
ADI: Kademeli Roma Yolu	YAPTIRAN:	YAPIM TARİHİ:	ÜSLUP:			
	YAPAN:	KITABE:	VAKFIYE:			
GENEL TANIM: Boyalıca'dan ayrılan Karamürsel yolunun yaklaşık olarak 4.km sonrasındaki virajdan ayrılan tarla yoluyla ulaşılan tepenin doğusunda basamaklı bir yol kalıntısına rastlanmıştır. Halk arasında Kırk Merdivenler olarak bilinen taş döşemeli yolun genişliği yaklaşık 2,50 m. olarak ölçülmüş, basamaklı bölümlerin her birinin uzunluğu 160 – 190 cm arasında değiştiği görülmüştür. Moloz taşlarla kaplı yol yaklaşık olarak 750 m kadar izlenebilmektedir. Yolun başlangıç noktasından alınan GPS koordinatı 40° 29' 48.91" K 29° 34' 13.13" D bitiş noktasından alınan GPS koordinatı ise 40° 29' 52.90" K 29° 34' 18.99" D.						
KORUNMUŞLUK DURUMU:	TAŞIYICI YAPI DURUMU:	CEPHE DURUMU:	ÖRTÜ DURUMU:	İÇ YAPI DURUMU:	BEZEME DURUMU:	RUTUBET DURUMU:

## VAZİYET PLANI (1/1000)




## FOTOĞRAF



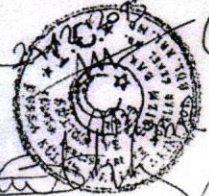
## GÖZLEMLER:

BUGÜNKÜ SAHİBİ:	BAKIMINDAN SORUMLA KURULUŞ:					
YAPILAN ONARIMLAR:						
YAPININ AYRINTILI TANIMI:	TEKNİK BİLGİLER:					
TARİHSEL ÖNEM:	ISITMA SİSTEMİ:	SU:				
PLAN:	KANALİZASYON:	ELEKTRİK:				
CEPHE:	ÖZGÜN KULLANIM:					
BEZEME:	BUGÜNKÜ KULLANIM:					
İÇ YAPI	ÖNERİLEN KULLANIM:					
ELEMANLARI:						
MALZEME VE YAPIM TEKNİĞİ:	HAZIRLAYANLAR:	TARİH: 13.04.2015				
	Mustafa Şahin					
	Ahmet Üner					
ANALİTİK BİLGİLER:	KONTROL EDEN:	TARİH:				
KAT SAYISI:	MALZEME: Taş	YAPIM TEKNİĞİ:				
DEĞİŞİMLER:	TAPU KAYDI:					
YAYIN DİZİNİ:	UYGULAMA PLANI:					
	KURUL KARARLARI:					
	EKLER:					
	RAPOR:	NO	TARİH	TASNİF	GRUP	NOT
	FOTOĞRAF:					
	RÖLÖVE:					
	RESTORASYON PROJESİ:					
	HARİTA:					
	KITABE:					
	VAKFIYE:					
	İLGİLİ ENVANTER NO:					



Bursa Koruma Bölge Kurulunun  
25.12.15.gün ve ...S.265..sayılı  
Kararı ekidir.

ONANDI



BURSA, İZNIK İLÇESİ, KOYALICA MAH., KIRKMERDİVEN TEPEŞİ MENKİLİ, ANTIK YOL KALINTISI

(ED-50) 6 Derece

NoktaNo	Y	X	NoktaNo	Y	X
X0	718210.12428	4486270.80656	X1	718205.68011	4486261.26495
X2	718205.31282	4486284.01072	X3	718198.54898	4486255.63274
X4	718197.70122	4486297.47741	X5	718193.48052	4486255.76255
X6	718187.78808	4486257.80403	X7	718183.64903	4486319.14121
X8	718173.55698	4486276.30446	X9	718166.54427	4486341.46355
X10	718146.17764	4486312.36836	X11	718144.45281	4486381.03343
X12	718125.08363	4486372.01350	X13	718121.41912	4486336.78744
X14	718100.35272	4486347.28259	X15	718097.19737	4486383.71556
X16	718071.98491	4486359.64804	X17	718068.92063	4486392.30288
X18	718045.79924	4486397.47179	X19	718045.07186	4486367.64922
X20	718019.61356	4486371.28612	X21	718013.79453	4486399.65393
X22	717995.11266	4486372.61119	X23	717993.42789	4486396.01703
X24	717988.33624	4486396.56109			

Kirkmerdiven I.

Duztarla T.

Havuz 253

Havuz

Bakacak Bayırı

D 595

Incirli D.

Havuz

Incirtarla Sı.

Kellepe (Mvk.)

Havuz

Havuz

ASLI G  
Serpi A  
Müdür V

