

T.C.
KÜLTÜR ve TURİZM BAKANLIĞI
Bursa Kültür Varlıklarını Koruma Bölge Kurulu
KARAR

I

Toplantı Tarihi ve No : 30.09.2016/ 271
Karar Tarihi ve No : 30.09.2016/ 6133

Toplantı Yeri
BURSA

Bursa ili, Mudanya ilçesi, Ömerbey mahallesinde sit alanı dışındaki 1383 ada-31parselde Bursa Müzesi Müdürlüğü uzmanları tarafından gerçekleştirilen inceleme ve tespit çalışmasına ilişkin Bursa Valiliği İl Kültür ve Turizm Müdürlüğünün 11.08.2016 gün ve 2962 sayılı yazısı ve Müdürlüğün 21.09.2016 gün ve 4960 sayılı raporu okundu, ekleri ve ilgili dosyası incelendi yapılan görüşmeler sonucunda;

Bursa ili, Mudanya ilçesi, Ömerbey mahallesinde sit alanı dışındaki 1383 ada-31parselde zeytin ağaçlarının iş makinesiyle sökümü sırasında kiremit parçalarına rastlanması sonrasında Bursa Müzesi Müdürlüğü uzmanları denetiminde yapılan kazı çalışmalarında, alanın nekropol olduğu anlaşıldığından, Müze Müdürlüğünün önerisi doğrultusunda, sınırları kararımız ekindeki paftada belirlenen alanın K.T.V.K.Y.K.'nun 05.11.1999/658 sayılı İlke Kararı doğrultusunda 3.derece Arkeolojik Sit olarak tesciline karar verildi.

AVRUPA KONSEYİ	DOĞAL VE KÜLTÜREL VARLIKLARI KORUMA ENVANTERİ	D.K.V.K.E.	S İ T	ENVAN TER NO:
T Ü R K İ Y E	KÜLTÜR VARLIKLARI VE MÜZELER GENEL MÜDÜRLÜĞÜ			
İLİ: BURSA	İLÇESİ: MUDANYA	MAHALLE KÖY VEYA MEVKİİ : ÖMERBEY MAHALLESİ, HİDRİLYAS ÇEŞMESİ MEVKİİ	Harita No: H21 B14D4B pafta, 1383 ada, 31 parsel	

ADI: Hıdırlıyas mevkii Nekropol alanı

GENEL TANIM: MESCİOĞLU Yapı Turizm İnşaat Taahhüt Ticaret A.Ş. kendi mülkiyetinde ilimiz, Mudanya İlçesi, Ömerbey Mahallesi, H21B14D4B pafta, 1383 ada, 31 parselde kayıtlı arsa vasıflı taşınmaz Mudanya İlçesi, Ömerbey Mahallesi'nde Hıdırlıyas Çeşmesi mevkisinde yer almaktadır. Bursa- Mudanya karayolunun güneyindeki yamaç kesimlerde kuzeyinde Marmara denizine hâkim konumdadır. Parselin kuzey biti şifinde, alt koda aynı firma tarafından temel seviyesinde inşaatı devam eden bir parsel, doğusunda imar yolu, batısında ve güney doğusunda çok katlı yapılar, güneybatı ve güneyinde zeytinlikler bulunmaktadır. 2533,68 m2 olan parselde sit potansiyeli belirlemek amacıyla Kültür ve Tabiat Varlıklarıyla İlgili Yapılacak Yüzeysel Araştırması, Sondaj ve Kazı Çalışmalarının Yürütülmesi Hakkında Yönergenin 17. Maddesi doğrultusunda mülkiyet sahibi firmanın talebi ile kazı çalışması yapılmıştır. Parselin güneyinde kalan kesimlerde açılan sondajlarda herhangi bir buluntu ve kalıntıya rastlanılmamla birlikte bu sondajların kuzeyinde açılan sondajlarda Hellenistik Dönem mezar ve mezar kalıntısına ulaşılmış, arazide yapılan ilk yüzey incelemesinde Roma Dönemine ait seramik parçaları tespit edilmiştir. Elde edilen veriler ile parselde nekropol alanı olduğu, doğal yollarla tahribata uğramış olsa da kazı çalışmalarının yapılarak arkeolojik verilere sağlıklı biçimde ulaşılabilmesi ve belgelendirilmesi amacıyla parselin 3.Derece Arkeolojik Sit alanı olarak tescil edilmesinin uygun olacağı kanaatine varılmıştır.

ŞİMDİKİ TEHLİKELER : Kaçak kazı, inşai faaliyet

ŞİMDİKİ DURUM : İnşai faaliyet başlamadan durdurulmuştur.

SİT POTANSİYELİ : Alanda yapılan tespitler 3.Derece Arkeolojik Sit Potansiyelinin olduğunu göstermektedir.

ŞİMDİKİ KORUMA : yok

ÖNERİLEN KORUMA : 3. Derece Arkeolojik Sit alanı

YAYIN DİZİSİ : Yok

GÖZLEMLER : Seramik parçaları ve arazi yapısı bu alanda nekropol alanı olabileceğini göstermektedir.

KORUMA DERECESESİ:
III.DERECE ARKEOLOJİK SİT

HAZIRLAYANLAR: 01.08.2016
Korucular HANÇER Ebru ÖZLUPINAR
Müze Müdürlüğü Arkeolog

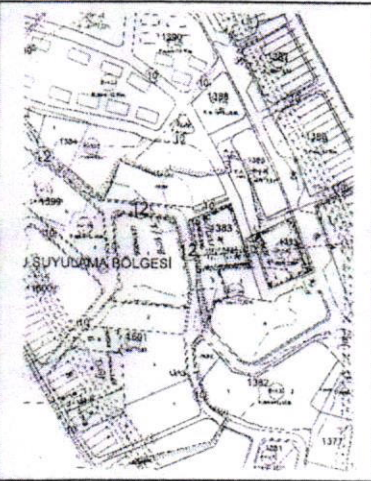
KONTROL EDEN: Ali Sinan ÖZBEY
Müze Müdürü

G. E. E. A. Y. K. KARARLARI NO:


REVİZYON:

G. E. E. A. Y. K. KONAYI


HARİTALAR, FOTOĞRAFLAR:



Parselin Genel Görünümü



S7 Sondajında ortaya çıkan Hellenistik Dönem Mezar



Roma ve Hellenistik Dönem Seramik Parçaları

Bursa Koruma Bölge Kurulunun
30.09.2016 gün ve 6133...sayılı
karar ekidir.

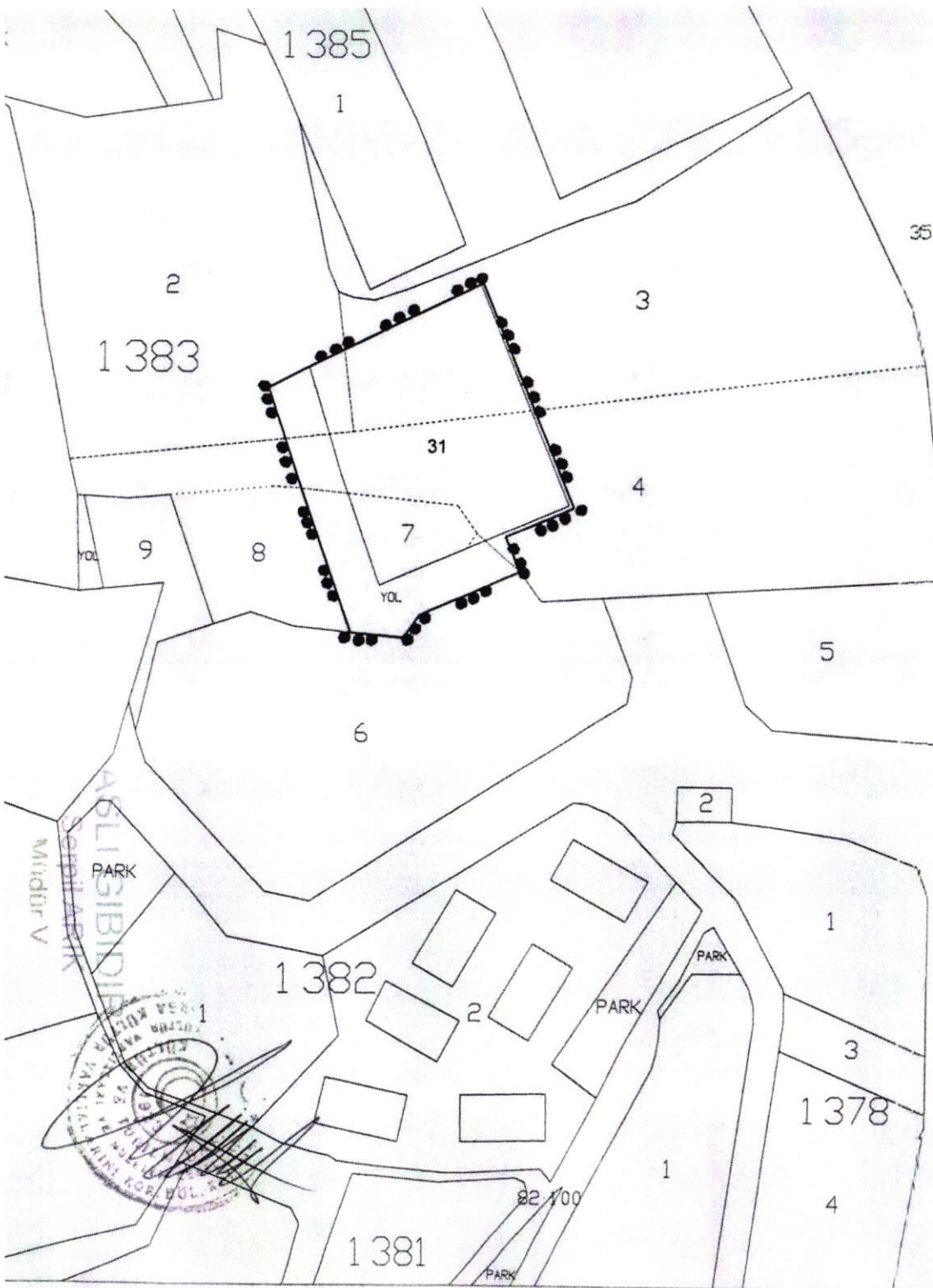
30.10.2016



ONANDI

ASLI GIBİDİR

Serap ARIK
Müdür V



(ED50) 3 Derece

NoktaNo	Y	X	NoktaNo	Y	X
MSKOTNOK	407293.840	4469963.780	MSKOTNOK	407297.660	4469969.300
MSKOTNOK	407269.460	4469998.780	MSKOTNOK	407281.290	4469965.030
MSKOTNOK	407321.110	4469979.400	X0	407333.584	4469994.561
X2	407317.664	4469987.668	X3	407311.719	4470046.644
X4	407311.120	4470046.360	X8	407279.360	4470030.890
X9	407271.060	4470026.850	X11	407261.431	4470022.016

BURSA İLİ

MUDANYA İLÇESİ

ÖMERBEY MAHALLESİ

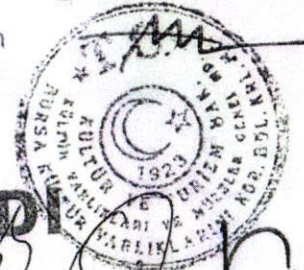
3.DERECE ARKEOLOJİK SİT SINIRI

PAFTA : H21B14D4B

ADA / PARSEL : 1383 / 31

30.10.2016

Bursa Koruma Bölge Kurulunun
30.09.2016...gün ve 6133...sayılı
karar ektir.



ONANDI

[Handwritten signature]