

T.C.
KÜLTÜR VE TURİZM BAKANLIĞI
ŞANLIURFA KÜLTÜR VARLIKLARINI KORUMA BÖLGE KURULU
KARAR

Toplantı Tarihi ve No : 30.01.2019 -257
Karar Tarihi ve No : 30.01.2019-4269

ToplantıYeri
ŞANLIURFA

Şanlıurfa ili,Karaköprü ilçesi, Büyük SalkımMahallesi sınırları içerisinde yer alan 2017 yılında Bahattin ÇELİK başkanlığında yapılan yüzey araştırmasında tespit edilenve Büyük Salkımlı Köyü Yamaç Yerleşimi olarak adlandırılan alanın 2863 sayılı Yasa kapsamında korunması gerekli taşınmaz kültür varlığı özelliği göstermesi nedeni ile tescilinin değerlendirilmesine ilişkin Kültür Varlıkları ve Müzeler Genel Müdürlüğü'nün 04.06.2014/109061 sayılı yazısı ve ekleri,Kurulumuz Müdürlüğü uzmanlarının25.01.2019 tarihli raporu okundu. Konunun dosyası, 1/5000 ölçekli öneri sit alanı haritası, tescil fişi, fotoğraflar, bilgi ve belgeler incelendi. Yapılan incelemeler sonucunda;



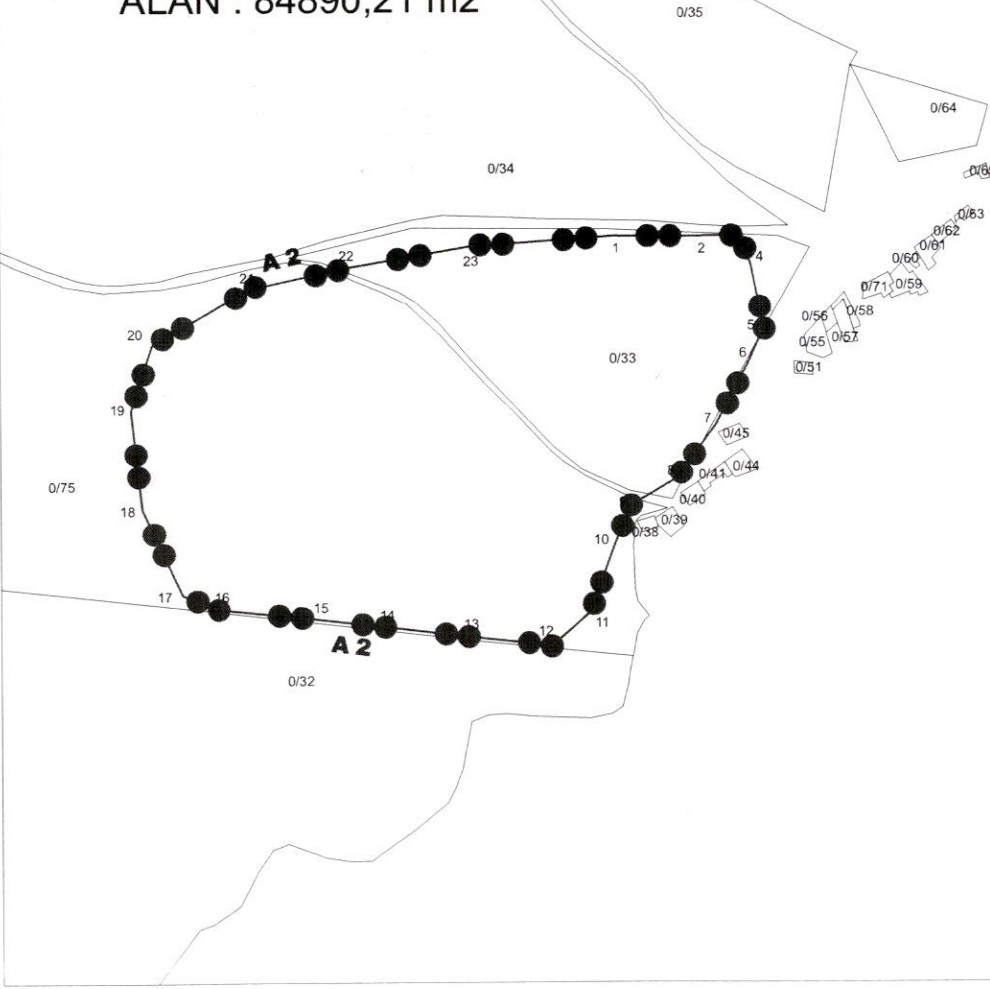
Şanlıurfa ili,Karaköprü ilçesi, Büyük Salkım Mahallesi sınırları içerisinde, Bahattin ÇELİK başkanlığında yapılan yüzey araştırmasında tespit edilenBüyük Salkımlı Köyü Yamaç Yerleşimini de içine alan Büyük Salkım Tepesi'nin korunması gerekli taşınmaz kültür varlığı özelliği göstermesi ve alan üzerinde günümüz yerleşimi bulunması, sosyal yaşamın devam etmesi nedenleriyle; ekli 1/5000 ölçekli koordinatlı haritada sınırları gösterildiği şekliyle 2863 sayılı Yasa kapsamında, II. Derece Arkeolojik Sit Alanı olarak tescil edilmesine, Kültür ve Tabiat Varlıklarını Koruma Yüksek Kurulu'nun 05.11.1999/658 sayılı ilke kararı doğrultusunda:

Büyük Salkım Tepesi II. Derece Arkeolojik Sit Alanı Koruma ve Kullanma Koşullarının:

- 1) *Bilimsel çalışmalar dışında aynen korunacak bir sit alanıdır.*
- 2) *Kesinlikle hiçbir yapılaşmaya izin verilemez.*
- 3) *Günümüzde kullanılmakta olan tescilsiz yapıların basit onarımları yürürlükteki ilke kararı doğrultusunda yapılabilir.*
- 4) *Resmi ve özel kuruluşlarca zorunlu durumlarda yapılacak alt yapı uygulamaları, müze müdürlüğünün ve varsa kazı başkanının görüşü alınarak Kurulumuzca değerlendirilir.*
- 5) *Yeni tarımsal alanlar açılmaz. Toprağın sürülmesine yönelik tarımsal faaliyetler yapılamaz. Mevcut ağaçlardan ürün alınabilir.*
- 6) *Taş, toprak, kum vb. alınmasına, kireç, taş, tuğla, mermer, kum, maden vb. ocakların açılmasına, toprak, cüruf, çöp, sanayi atığı ve benzeri malzeme dökülmesine izin verilemez.*
- 7) *Parsellere ilişkin tevhit ve ifraz işlemleri, taşınmaz kültür varlıklarının mahiyetine tesir etmeyecek şekilde Kurulumuzdan izin almak koşuluyla yapılabilir.*

Şeklinde yedi madde olarak belirlenmesine karar verildi.

İL : Şanlıurfa
İLÇE : Karaköprü
MAH/KÖY : Büyüksalkım Mah.
SİT ADI : Büyüksalkım Tepesi
II. Derece Arkeolojik Sit Alanı
ALAN : 84890,21 m2



1/5000

Nokta Adı	Y	X	Y	X
1	490844.142	4136973.327	490869.146	4135492.131
2	490900.786	4136972.917	490925.768	4135491.722
3	490925.283	4136973.212	490950.255	4135492.016
4	490932.141	4136953.945	490957.111	4135472.757
5	490940.618	4136911.929	490965.584	4135430.757
6	490930.903	4136890.117	490955.873	4135408.954
7	490908.803	4136847.420	490933.782	4135366.274
8	490883.506	4136812.236	490908.495	4135331.104
9	490852.712	4136794.116	490877.712	4135312.991
10	490842.659	4136769.546	490867.664	4135288.430
11	490826.527	4136723.563	490851.538	4135242.465
12	490801.271	4136701.451	490826.292	4135220.362
13	490744.987	4136707.431	490770.030	4135226.340
14	490693.148	4136713.563	490718.211	4135232.470
15	490649.292	4136718.686	490674.373	4135237.590
16	490582.362	4136725.599	490607.470	4135244.501
17	490558.468	4136735.061	490583.585	4135253.958
18	490532.543	4136792.688	490557.670	4135311.563
19	490525.395	4136857.981	490550.525	4135376.831
20	490539.463	4136902.317	490564.587	4135421.149
21	490603.226	4136938.586	490628.325	4135457.403
22	490667.928	4136952.810	490693.002	4135471.622
23	490747.549	4136966.588	490772.592	4135485.395

3 Derece ITRF_39

6 Derece ED50