

T.C.
KÜLTÜR ve TURİZM BAKANLIĞI
Bursa Kültür Varlıklarını Koruma Bölge Kurulu
KARAR

I

Toplantı Tarihi ve No : 09.06.2017/ 306
Karar Tarihi ve No : 09.06.2017/ 7063



Toplantı Yeri
BURSA

Bursa ili, İnegöl ilçesi, Deydinler ve Mahmudiye Mahallelerinde gerçekleştirilen tespit çalışmasının sonuçlarının değerlendirilmesine ilişkin Bursa Valiliği İl Kültür ve Turizm Müdürlüğü'nün 21.12.2016 gün ve 4511 ve 17.04.2017 gün ve 1616 sayılı yazıları ile Müdürlüğün 06.06.2017 gün ve 2912 sayılı raporu okundu, ekleri ve ilgili dosyası incelendi yapılan görüşmeler sonucunda;


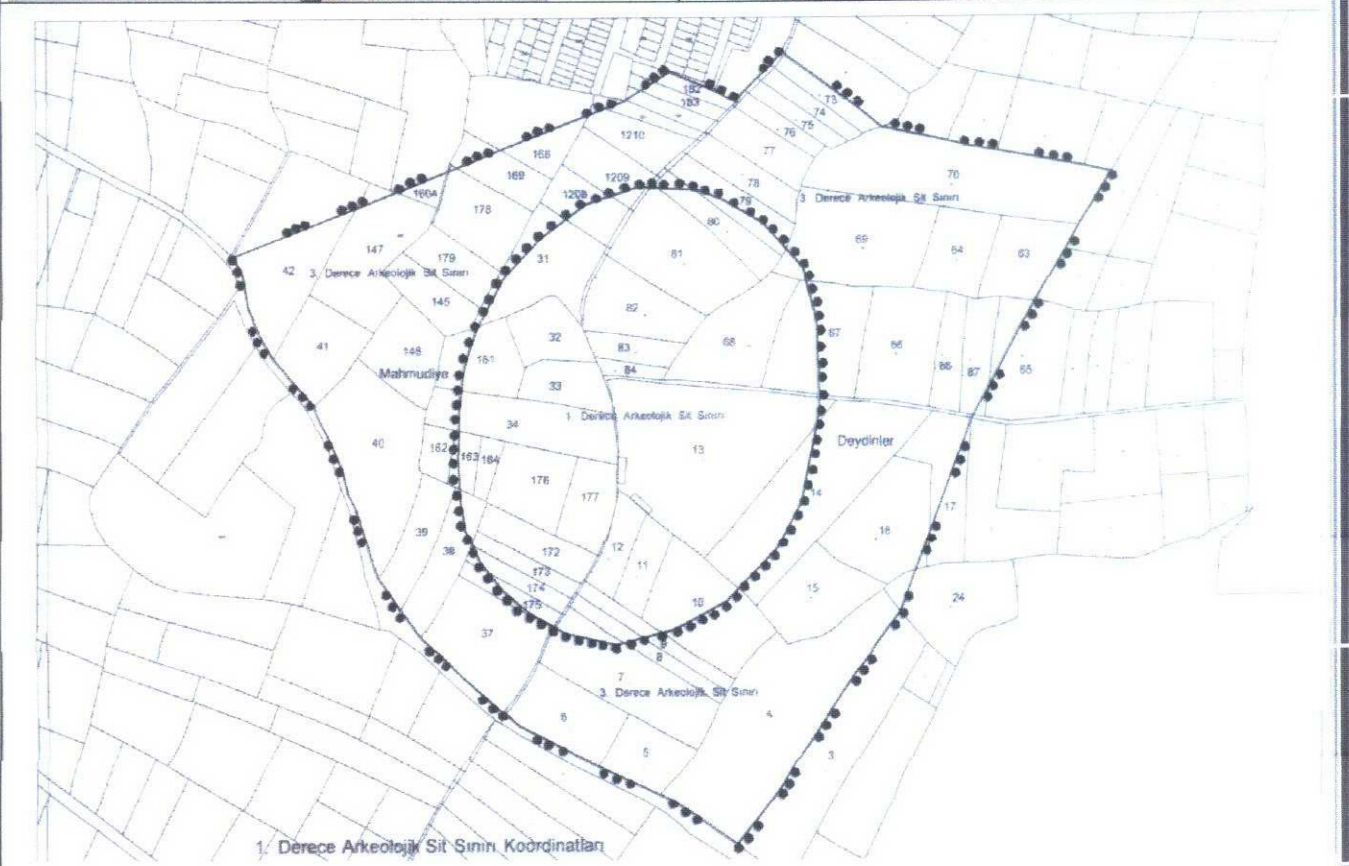
Bursa ili, İnegöl ilçesi, Deydinler ve Mahmudiye Mahallelerinde gerçekleştirilen tespit çalışmasında, Bizans ve Roma dönemlerinde iskan edildiği anlaşılan Deydinler mahallesi Küçükimeceçeşme mevki ile Deydinler ve Mahmudiye mahalleleri Deydinleraltı mevkiindeki sınırları kararımız eki paftada sınırları işaretli iki sahanın, önerildiği şekilde 2863 sayılı Kanun gereğince ve K.T.V.K.Y.K.'nun 05.11.1999/658 sayılı İlke Kararı dikkate alınarak 3.derece Arkeolojik Sit olarak tescil edilmelerine;

Deydinler ve Mahmudiye mahalleleri Karagölet mevkiindeki Neolitik dönemden beri iskan edildiği anlaşılan ve önceden İnegöl II Höyüğü olarak adlandırılmış olan, sınırları kararımız eki paftada sınırları işaretli sahaların, önerildiği şekilde 2863 sayılı Kanunun gereğince ve K.T.V.K.Y.K.'nun 05.11.1999/658 sayılı İlke Kararı dikkate alınarak 1. ve 3.derece Arkeolojik Sit olarak tescil edilmesine;

Kısmen 1.derece Arkeolojik Sit alanında kalan Mahmudiye Mahallesi 385 ada-34 parselde Büyükbaş Hayvan Çiftliği yapılması talebinin, K.T.V.K.Y.K.'nun 05.11.1999/658 sayılı İlke Kararı açısından uygun olmadığına karar verildi.

AVRUPA KONSEYİ	DOĞAL VE KÜLTÜREL VARLIKLARI KORUMA ENVANTERİ D.K.V.K.E		ENVANTER NO:
TÜRKİYE	KÜLTÜR VARLIKLARI VE MÜZELER GENEL MÜDÜRLÜĞÜ		HARİTA NO:
İLİ: BURSA	İLÇESİ: İNEGÖL	KÖY: DEYDİNLER ve MAHMUDIYE	KADASTRO:
ADI: İNEGÖL II HÖYÜĞÜ			
GENEL TANIM: İnegöl'ün doğusunda, Karagölet mevkiinde bulunan höyük.			
ŞİMDİKİ TEHLİKELER:			
ŞİMDİKİ DURUM:			
SİT POTANSİYELİ: Yörenin Arkeolojik potansiyeline yaptığı katkı açısından önem taşımaktadır.			KORUMA DERECESESİ: I. ve III.derece ARKEOLOJİK SİT
ŞİMDİKİ KORUMA: Herhangi bir şekilde korunmamaktadır.			HAZIRLAYANLAR Koray TAŞDEMİR-Arkeolog Mehmet ULUSOY-Sanat Tarihçisi (DTHP) <i>Ulusoy</i> KONTROL EDEN
ÖNERİLEN KORUMA:			
YAYIN DİZİSİ: D.French			
GÖZLEMLER			

HARİTALAR, FOTOĞRAFLAR



ONANDI

19.06.2017

Bursa Koruma Bölge Kurulunun
09.06.17-gün ve 7063.....sayılı
karar ekidir.

(Handwritten signatures and stamps)



1. Derece Arkeolojik Sit Sınırı Koordinatları

NoktaNo	Y	X	NoktaNo	Y	X
X0	460700.832	4436743.139	X1	460699.412	4436839.513
X2	460681.739	4436906.623	X3	460680.281	4436634.965
X4	460649.526	4436579.655	X5	460632.813	4436960.322
X6	460591.047	4436518.796	X7	460586.274	4436986.574
X8	460556.441	4436998.508	X9	460527.802	4436485.383
X10	460484.842	4437002.088	X11	460459.783	4436468.677
X12	460422.790	4436981.801	X13	460400.117	4436481.803
X14	460369.091	4436942.422	X15	460357.158	4436504.476
X16	460326.132	4436898.269	X17	460322.552	4436531.922
X18	460295.106	4436567.722	X19	460292.719	4436836.217
X20	460278.399	4436603.521	X21	460276.013	4436787.291
X22	460272.433	4436645.287	X23	460271.239	4436743.139
X24	460270.046	4436691.826			

3. Derece Arkeolojik Sit Sınırı Koordinatları

NoktaNo	Y	X	NoktaNo	Y	X
X0	461048.787	4437017.840	X1	461016.570	4437024.645
X2	461009.028	4436955.665	X3	460993.909	4436927.875
X4	460957.647	4436867.776	X5	460956.847	4437035.306
X6	460913.502	4437042.596	X7	460881.584	4436731.051
X8	460881.527	4437047.705	X9	460854.792	4437054.113
X10	460796.973	4436506.185	X11	460791.628	4436499.374
X12	460778.508	4436480.891	X13	460776.476	4437070.392
X14	460767.338	4436465.082	X15	460754.217	4436447.328
X16	460749.019	4437092.899	X17	460744.619	4436436.195
X18	460722.761	4436404.580	X19	460720.097	4437114.095
X20	460689.250	4436354.000	X21	460682.935	4436344.759
X22	460673.221	4436330.168	X23	460658.538	4436304.944
X24	460657.014	4437159.260	X25	460651.033	4437150.772
X26	460649.308	4436291.569	X27	460645.263	4437143.863
X28	460639.089	4437138.458	X29	460629.341	4437128.985
X30	460625.495	4436260.678	X31	460622.942	4437122.899
X32	460614.193	4437114.192	X33	460604.110	4436234.404
X34	460602.722	4437100.693	X35	460583.113	4436248.183
X36	460578.845	4437113.696	X37	460559.914	4436264.627
X38	460535.258	4436280.580	X39	460524.593	4437136.197
X40	460510.853	4436292.165	X41	460494.012	4436299.888
X42	460475.226	4436307.604	X43	460472.298	4437103.230
X44	460457.651	4436316.053	X45	460436.908	4436325.707
X46	460401.279	4436342.844	X47	460371.255	4436358.542
X48	460340.990	4436373.995	X49	460323.314	4436388.521
X50	460273.333	4436432.460	X51	460225.435	4436478.503
X52	460201.140	4436509.704	X53	460174.871	4436546.396
X54	460168.586	4436563.205	X55	460158.638	4436595.196
X56	460147.848	4436629.622	X57	460139.684	4436645.860
X58	460132.488	4436674.070	X59	460100.951	4436740.588
X60	460099.049	4436748.074	X61	460070.222	4436780.495
X62	460051.936	4436803.295	X63	460038.416	4436825.529
X64	460021.644	4436861.866	X65	460015.829	4436896.385
X66	460010.432	4436908.925	X67	460002.813	4436921.631

Bursa İli, Inegöl İlçesi, Mahmudiye ve Deydinler Mahalleleri

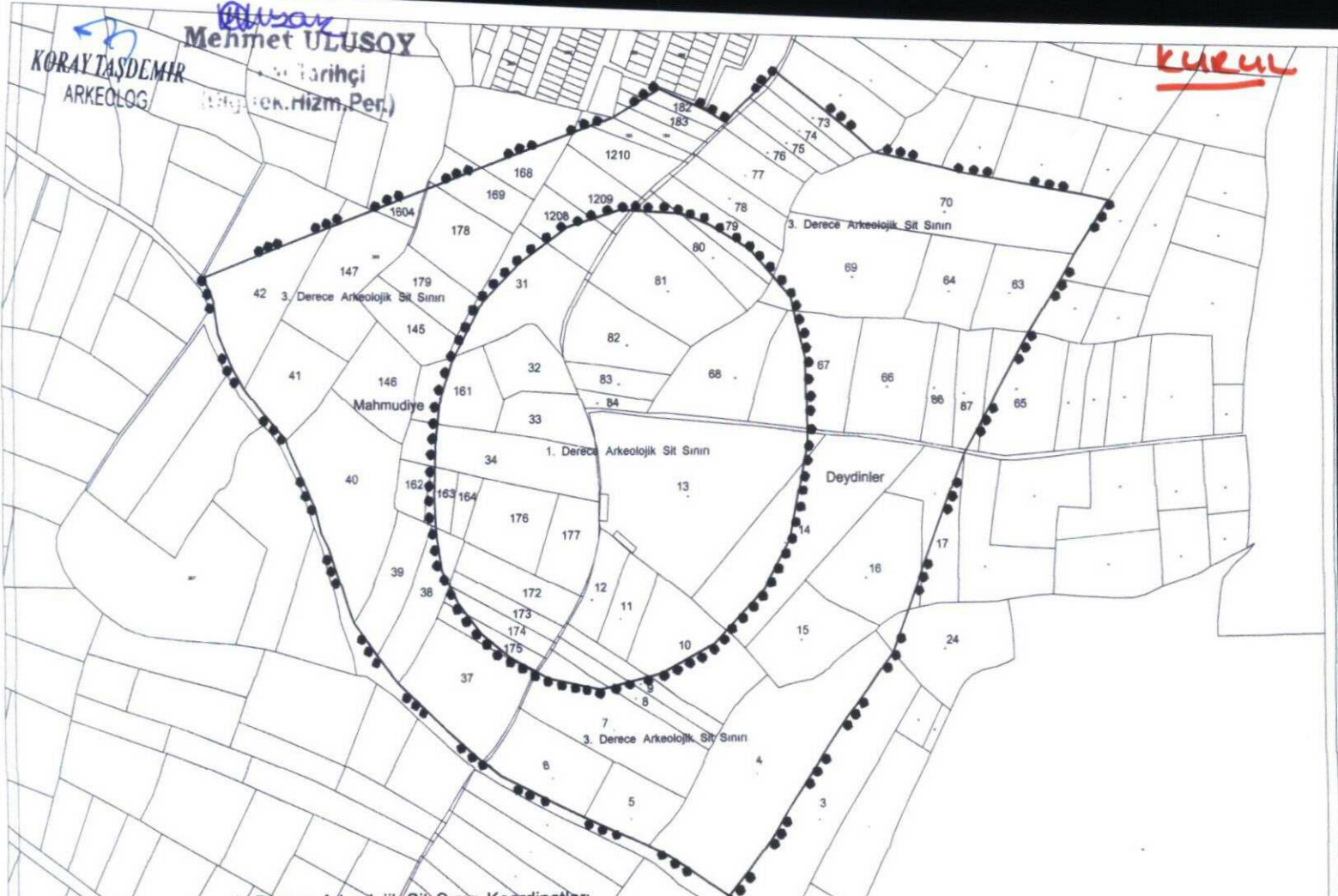
●●●●●●●● 3. Derece Arkeolojik Sit Sınırı
●●●●●●●●●● 1. Derece Arkeolojik Sit Sınırı

Bursa Koruma Bölge Kurulunun
09.06.2017 gün ve 7063... sayılı
kararı ektir.



ONANDI

Handwritten signatures and initials, including 'F. Al' and 'H. Al'.



1. Derece Arkeolojik Sit Sınırı Koordinatları

NoktaNo	Y	X	NoktaNo	Y	X
X0	460700.832	4436743.139	X1	460699.412	4436839.513
X2	460681.739	4436906.623	X3	460680.281	4436634.965
X4	460649.520	4436579.655	X5	460632.813	4436960.322
X6	460591.047	4436518.796	X7	460586.274	4436986.574
X8	460556.441	4436998.508	X9	460527.802	4436485.383
X10	460484.842	4437002.088	X11	460459.783	4436468.677
X12	460422.790	4436981.801	X13	460400.117	4436481.803
X14	460369.091	4436942.422	X15	460357.158	4436504.476
X16	460326.132	4436898.269	X17	460322.552	4436531.922
X18	460295.106	4436567.722	X19	460292.719	4436836.217
X20	460278.399	4436603.521	X21	460276.013	4436787.291
X22	460272.433	4436645.287	X23	460271.239	4436743.139
X24	460270.046	4436691.826			

3. Derece Arkeolojik Sit Sınırı Koordinatları

NoktaNo	Y	X	NoktaNo	Y	X
X0	461048.787	4437017.840	X1	461016.570	4437024.645
X2	461009.028	4436955.665	X3	460993.909	4436927.875
X4	460957.647	4436867.776	X5	460956.847	4437035.306
X6	460913.502	4437042.596	X7	460881.584	4436731.051
X8	460881.527	4437047.705	X9	460854.792	4437054.113
X10	460796.973	4436506.185	X11	460791.628	4436499.374
X12	460778.508	4436480.891	X13	460776.476	4437070.392
X14	460767.338	4436465.082	X15	460754.217	4436447.328
X16	460749.019	4437092.899	X17	460744.619	4436436.195
X18	460722.761	4436404.580	X19	460720.097	4437114.095
X20	460689.250	4436354.000	X21	460682.935	4436344.759
X22	460673.221	4436330.168	X23	460658.538	4436304.944
X24	460657.014	4437159.260	X25	460651.033	4437150.772
X26	460649.308	4436291.569	X27	460645.263	4437143.863
X28	460639.089	4437138.458	X29	460629.341	4437128.985
X30	460625.495	4436260.678	X31	460622.942	4437122.899
X32	460614.193	4437114.192	X33	460604.110	4436234.404
X34	460602.722	4437100.693	X35	460583.113	4436248.183
X36	460578.845	4437113.696	X37	460559.914	4436264.627
X38	460535.258	4436280.580	X39	460524.593	4437136.197
X40	460510.853	4436292.165	X41	460494.012	4436298.888
X42	460475.226	4436307.604	X43	460472.298	4437103.230
X44	460457.651	4436316.053	X45	460436.908	4436325.707
X46	460401.279	4436342.844	X47	460371.255	4436358.542
X48	460340.990	4436373.995	X49	460323.314	4436388.521
X50	460273.333	4436432.460	X51	460225.435	4436478.503
X52	460201.140	4436509.704	X53	460174.871	4436546.396
X54	460168.586	4436563.205	X55	460158.638	4436596.196
X56	460147.848	4436629.622	X57	460139.684	4436645.860
X58	460132.488	4436674.070	X59	460100.951	4436740.588
X60	460099.049	4436748.074	X61	460070.222	4436780.495
X62	460051.936	4436803.295	X63	460038.416	4436825.529
X64	460021.644	4436861.866	X65	460015.829	4436896.385
X66	460010.432	4436908.925	X67	460002.813	4436921.631

Bursa İli, İnegöl İlçesi, Mahmudiye ve Deydinler Mahalleleri

●●●●●●●● 3. Derece Arkeolojik Sit Sınırı
●●●●●●●● 1. Derece Arkeolojik Sit Sınırı

Bursa Koruma Bölge Kurulunun
09.06.2017 gün ve 7063 sayılı
karar ekidir.



ONANDI

06-06-2017

Handwritten signatures and initials are present below the stamp and the word 'ONANDI'.