



T.C.
KÜLTÜR VE TURİZM BAKANLIĞI
Kültür Varlıkları ve Müzeler Genel Müdürlüğü
İzmir 2 Numaralı Kültür Varlıklarını Koruma Bölge Kurulu Müdürlüğü

Sayı : 65258934-165.02.03[45.02/660]-E.142533

15.02.2019

Konu : Manisa ili, Alaşehir ilçesi, Şahyar
Mahallesi, Gülistan Mevkii'ndeki 3. Derece
Arkeolojik sit tescili hk.

DAĞITIM YERLERİNE


İlgi :

Özü yukarıda belirtilen konu hakkında İzmir 2 Numaralı Kültür Varlıklarını Koruma Bölge Kurulu tarafından alınan 08.11.2018 tarihli ve 10372 sayılı kararı ekte gönderilmektedir.

"2863 sayılı kanun ve 13.03.2012 tarih ve 28232 sayılı Resmi Gazete'de yayımlanarak yürürlüğe giren "Korunması Gerekli Taşınmaz Kültür Varlıklarının ve Sitlerin Tespit ve Tescili Hakkında Yönetmelik" gereğince;

Manisa ili, Alaşehir ilçesi, Şahyar Mahallesi, Gülistan Mevkiinde bulunan, ekli kurul kararı ile 3.(üçüncü) Derece Arkeolojik sit alanı olarak tescil edilen alandaki taşınmazların ada-parcel numaralarının ilgili Kadastro Müdürlüğüne tespit edilerek, ilgili Tapu Müdürlüğüne de tapu kütüğünün beyanlar hanesine "3.(üçüncü) derece arkeolojik sit alanında kalmaktadır." kaydının konulması gerekmektedir.

Bilgilerinizi ve gereğini arz ve rica ederim.

 e-imzalıdır
Fuat KESKİN
Müdür V.

Ek :

- 1 - Karar. (1 sayfa)
- 2 - Sit sınırlarını gösterir 1/5000 ölçekli kadastral harita. (1 sayfa)
- 3 - Sit fişi (2 sayfa)

Dağıtım:

Gereği:

Bilgi:

Alaşehir Kaymakamlığına

Not: 5070 sayılı Elektronik İmza kanunu gereği bu belge elektronik imza ile imzalanmıştır.

Umurbey Mah.1491 Sokak No:4 35230 Alsancak / İZMİR
Telefon No : (232) 463 73 56 Belgegeçer No : (232) 464 81 29
e-posta : izmir2kurul@kultur.gov.tr Kep : izmir2kurul@hs01.kep.tr

Bilgi için:Gökhan KILIÇ
Harita Yüksek Mühendisi
Telefon No:(232) 463 73 56-147



Manisa Kadastro Müdürlüğüne
(Alaşehir Kadastro Birimi)
Alaşehir Tapu Müdürlüğüne

Kültür Varlıkları ve Müzeler Genel Müdürlüğüne
(Kurullar Dairesi Başkanlığı)
Kültür Varlıkları ve Müzeler Genel Müdürlüğüne
(Tespit Ve Planlama Dairesi Başkanlığı)
kvenvanter@kulturturizm.gov.tr
Kültür ve Turizm Bakanlığına
(Yatırım ve İşletmeler Genel Müdürlüğü)
Enerji ve Tabii Kaynaklar Bakanlığına
(Maden ve Petrol İşleri Genel Müdürlüğü)
Çevre ve Şehircilik Bakanlığına
(Tabiat Varlıklarını Koruma Genel Müdürlüğü)
Çevre ve Şehircilik Bakanlığına
(Çevresel Etki Değerlendirmesi, İzin ve Denetim
Genel Müdürlüğü (Çed))
MANİSA VALİLİĞİNE
(İl Kültür ve Turizm Müdürlüğü)
Manisa Büyükşehir Belediye Başkanlığına
Manisa Çevre ve Şehircilik İl Müdürlüğüne
Alaşehir Belediye Başkanlığına

15.02.2019 Harita Yüksek Mühendisi : Gökhan KILIÇ

Not: 5070 sayılı Elektronik İmza kanunu gereği bu belge elektronik imza ile imzalanmıştır.

Umurbey Mah.1491 Sokak No:4 35230 Alsancak / İZMİR
Telefon No : (232) 463 73 56 Belgegeçer No : (232) 464 81 29
e-posta : izmir2kurul@kultur.gov.tr Kep : izmir2kurul@hs01.kep.tr

Bilgi için:Gökhan KILIÇ
Harita Yüksek Mühendisi
Telefon No:(232) 463 73 56-147





T.C.

**KÜLTÜR VE TURİZM BAKANLIĞI
İZMİR 2 NUMARALI KÜLTÜR VARLIKLARINI
KORUMA BÖLGE KURULU
KARAR**

TOPLANTI TARİHİ VE NO : 08.11.2018-427

45.02/660

KARAR TARİHİ VE NO : 08.11.2018-10372

Toplantı Yeri
İZMİR

Manisa ili, Alaşehir ilçesi, Şahyar mahallesi sınırları içinde, Gülistan Mevkii'nde Zorlu Jeotermal Enerji Elektrik Üretim A.Ş tarafından yapılması planlanan Alaşehir jeotermal Enerji Projesi (JES III) kapsamında tespiti yapılan arkeolojik alanın tesciline yönelik olarak 5177 sayılı kanun ile değişik 2863 sayılı kanunun 7. maddesi doğrultusunda Kurul Müdürlüğünün 26.07.2017 tarihli ve 2740 sayılı yazısı ile istenilen kurum görüşlerinin iletildiği; Manisa Valiliği Çevre ve Şehircilik İl Müdürlüğü'nün 03.08.2017 tarihli ve 9824 sayılı yazısı, Orman ve Su İşleri Bakanlığı Devlet Su İşleri Genel Müdürlüğü 2.Bölge Müdürlüğü'nün 15.08.2017 tarihli ve 562051 sayılı yazısı, Kültür ve Turizm Bakanlığı Yatırım ve İşletmeler Genel Müdürlüğü'nün 17.08.2017 tarihli ve 169405 sayılı yazısı, Manisa Valiliği İl Kültür ve Turizm Müdürlüğü'nün 17.08.2017 tarihli ve 3643 sayılı yazısı, Orman Genel Müdürlüğü İzmir Orman İşletme Müdürlüğü'nün 05.09.2017 tarihli ve 1826485 sayılı yazısı, Alaşehir Belediye Başkanlığı İmar ve Şehircilik Müdürlüğü'nün 08.09.2017 tarihli ve 3557/6455 sayılı yazısı ve ekleri, Kurul Müdürlüğü uzmanlarınca hazırlanan,07.11.2018 tarih ve 522664 sayı ile Müdürlük evrak kaydına giren rapor okundu, yazı ekleri ve işlem dosyası incelendi. Yapılan görüşmeler sonucunda;

Manisa ili, Alaşehir ilçesi, Şahyar mahallesi sınırları içinde, Gülistan Mevkii'nde bulunan alanın, kararımız eki 1/5000 ölçekli kadastral haritada sınırları gösterildiği şekilde 3.(üçüncü) Derece Arkeolojik Sit olarak tesciline, kararımız eki sit fişinin uygun olduğuna, karar verildi.

MANİSA İLİ, ALAŞEHİR İLÇESİ, ŞAHHAR MAHALLESİ
GÜLİSTAN MEVKİİ



3.(ÜÇÜNCÜ) DERECE ARKEOLOJİK SİT
KÖŞE NOKTALARI KOORDİNE ÖZET ÇİZELGESİ

Nokta No	Y	X
1	626328.36	4250781.51
2	626380.04	4250745.52
3	626370.94	4250713.30
4	626393.85	4250683.54
5	626358.46	4250627.09
6	626276.60	4250650.10
7	626288.11	4250689.69
8	626289.53	4250702.38

T.C.
KÜLTÜR VE TURİZM BAKANLIĞI
İZMİR 2 NUMARALI KÜLTÜR
VARLIKLARINI KORUMA BÖLGE
KURULU MÜDÜRLÜĞÜ

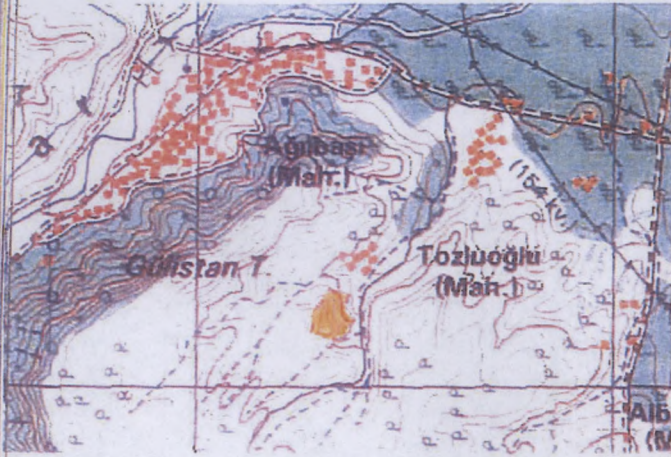
İZMİR 2 NUMARALI KÜLTÜR VARLIKLARINI
KORUMA BÖLGE KURULUNUN


08 Ekim 2018 GÜNÜ VE 10372 SAYILI KARARI EKİDİR

İZMİR 2 NUMARALI KÜLTÜR VARLIKLARINI
KORUMA BÖLGE KURULUNUN
MÜDÜRÜ
Fuat KESKİN

AVRUPA KONSEYİ	DOĞAL VE KÜLTÜREL VARLIKLARI KORUMA ENVANTERİ	D.K.V.K.E.	SİT	ENVANTER NO	45.02/660			
TÜRKİYE	KÜLTÜR VARLIKLARI VE MÜZELER GENEL MÜDÜRLÜĞÜ			HARİTA NO	I.20-b2			
İLİ :	MANİSA	İLÇESİ:	ALAŞEHİR	MAHALLE - KÖY VEYA MEVKİİ :	ŞAHYAR MAHALLESİ Gülistan Mevkii	KADASTRO PAFTA :	ADA	PARSEL
ADI : 3. (ÜÇÜNCÜ) DERECE ARKEOLOJİK SİT ALANI								
GENEL TANIM: Alan, Manisa ili, Alaşehir ilçesi, Şahyar Mahallesi, Gülistan Mevkii'nde bulunmaktadır.								
ŞİMDİKİ TEHLİKELER : Kaçak kazı.								
ŞİMDİKİ DURUM : -								
SİT POTANSİYELİ : ARKEOLOJİK				KORUMA DERECESİ : 3. (ÜÇÜNCÜ) DERECE				
				HAZIRLAYANLAR : 10.09.2018				
				Dr.Elif Mutlu KILIÇ Kültür ve Turizm Uzmanı (Şehir Plancısı)				
ŞİMDİKİ KORUMA : YOK				Nurcan GÖKALP Arkeolog				
ÖNERİLEN KORUMA : 3. (ÜÇÜNCÜ) DERECE ARKEOLOJİK				KONTROL EKİM : 10.09.2018				
YAYIN DİZİSİ : Kısmen makilik, boş alan.				KORUMA KURULU BAŞKANLIĞI				
GÖZLEMLER: Manisa ili, Alaşehir ilçesi, Şahyar Mahallesinde Gülistan Mevkii'nde bulunan alan, Şahlar Mahallesi yerleşiminin güneyinde yer almakta olup, tepelik bir alandır. Yüzeyinin otlarla kaplı olduğu, yer yer bodur bitkilerin bulunduğu alan içerisinde antik dönem seramik kalıntılarına rastlanılmıştır.								
				REVİZYON :				
				KORUMA KURULU ONAYI :				

HARİTALAR, FOTOĞRAFLAR :





T.C.
KÜLTÜR VE TURİZM BAKANLIĞI
İZMİR 2 NUMARALI KÜLTÜR
VARLIKLARINI KORUMA BÖLGE
KURULU BAŞKANLIĞI

İZMİR 2 NUMARALI KÜLTÜR VARLIKLARINI
KORUMA BÖLGE KURULUNUN
02.11.2018 GÜN VE 4072 SAYILI KARARI EKİDİR.


Fuat KESKİN
Müdür