

T.C.
KÜLTÜR VE TURİZM BAKANLIĞI
ŞANLIURFA KÜLTÜR VARLIKLARINI KORUMA BÖLGE KURULU
KARAR

Toplantı Tarihi ve No : 27.03.2019 - 263
Karar Tarihi ve No : 27.03.2019 - 4418


Toplantı Yeri
ŞANLIURFA

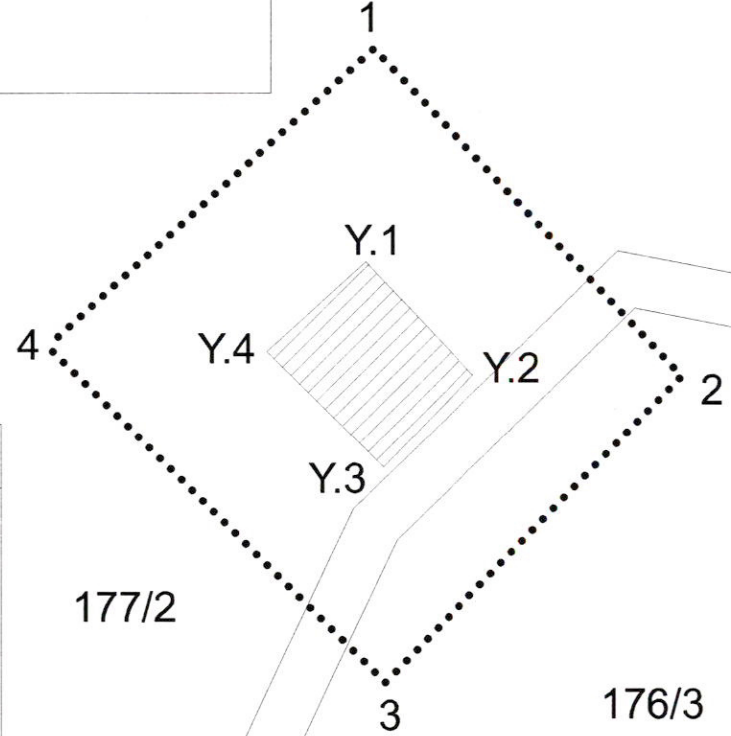

Şanlıurfa ili, Akçakale ilçesi, Aydınli Mahallesi, 177 ada 2 nolu parselde yer alan, mülkiyeti Kamu Ortak Malı olan, tescilli Eski Fransız Karakol Binası'nın etrafına tel örgü ve tel üstüvane çekilmesine ilişkin Akçakale Kaymakamlığı İlçe Jandarma Komutanlığı'nın 21.02.2019 tarih ve 272 sayılı yazısı, söz konusu taşınmazın yapı grubu ile korunma alanının belirlenmesi, tescil fişinin yeniden düzenlenmesi ve 28.05.2008 tarih ve 648 sayılı tescil kararındaki maddi hatanın düzeltilmesine ilişkin Kurulumuz Müdürlüğü uzmanlarının 22.03.2019 tarihli raporu okundu. Yeniden düzenlenen tescil fişi, bilgi ve belgeler incelendi. Yapılan görüşmeler sonucunda:

Şanlıurfa ili, Akçakale ilçesi, Aydınli Mahallesi, 177 ada 2 nolu parselde yer alan, mülkiyeti Kamu Ortak Malı olan, tescilli Eski Fransız Karakol Binasına ilişkin;

- Şanlıurfa Kültür ve Tabiat Varlıklarını Koruma Bölge Kurulu'nun 28.05.2008 tarih ve 648 sayılı tescil kararında: sehven yazılan Aydınli Köyüne bağlı Beğendi Mezrası 101 nolu parselin "*Aydınli Mahallesi, 177 ada 2 nolu parsel*" olarak düzeltilmesine,
- Ekli 1/1000 ölçekli koordinatlı krokide gösterildiği şekliyle korunma alanı sınırlarının belirlenmesine,
- Anıtsal mimarlık örneği özelliği taşıyan yapının tescil kararında yapı grubu belirlenmediğinden yapı grubunun "I. Grup Yapı" olarak belirlenmesine,
- Tescilli yapıya yönelik yeniden hazırlanan tescil fişinin uygun olduğuna ve tescilinin devamına,
- Şanlıurfa ili, Akçakale ilçesi, Aydınli Mahallesi, 177 ada 2 nolu parselin tapudaki beyanlar hanesine "I. Grup Yapıdır ve Korunması Gerekli Taşınmaz Kültür Varlığıdır" şerhlerinin konulmasına, 176 ada 3 nolu parselin beyanlar hanesine "Korunması Gerekli Taşınmaz Kültür Varlığı olarak tescilli yapının koruma alanındadır" şerhinin konulmasına,
- Şanlıurfa ili, Akçakale ilçesi, Aydınli Mahallesi, 177 ada 2 nolu parselde yer alan mülkiyeti Kamu Ortak Malı olan, Eski Fransız Karakol Binası'nın ekli koordinatlı krokide belirtilen korunma alanı sınırlarında tel örgü ve tel üstüvane çekilmesinde 2863 Sayılı Yasa kapsamında her hangi bir sakınca bulunmadığına,
karar verildi.

İL : Şanlıurfa
İLÇE : Akçakale
MAH/KÖY : Aydınli Mah.
ADI : Aydınli Mahallesi Eski Fransız Karakolu
ve Korunma Alanı
ALAN : 3501,95 m2

LEJANT	
.....	Korunma Alanı
	Karakol Yapısı



Nokta Adı	Y	X	Y	X
1	466178.515	4085230.018	466213.222	4083769.182
2	466219.350	4085186.915	466254.040	4083726.096
3	466180.087	4085146.344	466214.794	4083685.541
4	466135.571	4085190.856	466170.294	4083730.036
Y.1	466177.492	4085202.018	466212.199	4083741.192
Y.2	466191.660	4085187.062	466226.362	4083726.243
Y.3	466179.853	4085174.861	466214.559	4083714.047
Y.4	466164.522	4085190.191	466199.235	4083729.370

3 Derece ITRF_39

6 Derece ED50_37