

T.C.
KÜLTÜR VE TURİZM BAKANLIĞI
İstanbul I Numaralı Kültür Varlıklarını
Koruma Bölge Kurulu

Toplantı Tarihi ve No :04.04.2019/351
Karar Tarihi ve No :04.04.2019/4199

Toplantı Yeri
İSTANBUL


KARAR

İstanbul İli, Silivri İlçesi, Seymen Mahallesinde yer alan, 786 parsel sayılı, kamu mülkiyetine ait, höyük vasıflı taşınmazın tamamı ile 794 parsel sayılı, özel mülkiyete ait, bağ vasıflı taşınmazın bir kısmını kapsayan alanda bulunan, İstanbul 1 Numaralı Kültür ve Tabiat Varlıklarını Koruma Bölge Kurulunun 20.05.2010 tarih ve 1188 sayılı kararı ile karar eki paftada sınırları belirlendiği şekli ile 1. Derece Arkeolojik Sit Alanı olarak tescil edilen, aynı kararla koruma alanının sit sınırlarının her yönünden 30 ar metre olarak belirlenmesine karar verilen tütümüs, 1. Derece Arkeolojik Sit Alanı ve koruma alanı sınırlarının Bakanlığımız TUES projesi kapsamında sayısallaştırılması çalışmalarının yapılmasının planlandığı belirtilen 02.04.2019 tarih ve 158307 kayıtlı uzman raporu, Silivri Belediye Başkanlığı, Plan ve Proje Müdürlüğünün 03.02.2016 tarih 297107 sayılı yazısı, İstanbul Valiliği, Kadastro Müdürlüğünün 21.11.2017 tarih ve E.2595978 sayılı yazısı, Kültür Varlıkları ve Müzeler Genel Müdürlüğünün 30.01.2018 tarih ve E.87784 sayılı yazısı okundu, 34.31.306 numaralı işlem dosyası incelendi, yapılan görüşmeler sonucunda;

İstanbul İli, Silivri İlçesi, Seymen Mahallesi, 786 ve 794 parsellerde yer alan 1. Derece Arkeolojik Sit Alanının karar eki paftadaki şekli ve koordinat özet çizelgeleri ile birlikte sayısallaştırılmasının ve güncellenmesinin 2863 sayılı Kanun ve ilgili alt mevzuat kapsamında uygun olduğuna, sit fişinin karar ekindeki şekli ile revize edilmesine, 1. Derece Arkeolojik Sit Alanı sınırları içerisinde 05.11.1999 tarih ve 658 sayılı İlke Kararı hükümlerinin geçerli olduğuna karar verildi.

ONAYLI PAFTA

Silivri İlçesi
Seymen Köyü



1/1000

4558200.000

4558200.000

596700.000

596800.000

SEYMEN MAHALLESİ 1. DERECE ARKEOLOJİK SİT ALANI

LEJANT

- TÜMÜLÜS OTURUM ALANI
- 1. DERECE ARKEOLOJİK SİT ALANI

T.C.
KÜLTÜR VE TURİZM BAKANLIĞI
İstanbul İl Numaralı K.V.K. Bölge Kurulu'nun
24.11.2019 tarih ve 0/774/199 sayılı karar ekidir.

Başkan
Başkan Yardımcısı
Üye
Üye
Üye
Temsilci Üye
Temsilci Üye

Aytaç TANRISEVEN
Harita Mühendisi



4557900.000

4557900.000

596700.000

596800.000

PAFTA ITRF DATUMUNDADIR (3-27)

TÜMÜLÜS OTURUM ALANI KOORDİNAT ÖZET ÇİZELGESİ

Nokta No	Y	X	Y2	X2
1	596722.094	4558075.296	596731.813	4556432.962
2	596719.226	4558073.763	596728.947	4556431.429
3	596722.167	4558069.751	596731.886	4556427.419
4	596723.783	4558066.718	596733.502	4556424.387
5	596724.182	4558059.642	596733.900	4556417.313
6	596723.438	4558052.189	596733.157	4556409.864
7	596722.183	4558046.253	596731.902	4556403.930
8	596720.062	4558043.943	596729.782	4556401.621
9	596720.957	4558041.912	596730.677	4556399.590
10	596722.525	4558037.568	596732.244	4556395.248
11	596727.253	4558032.451	596736.970	4556390.133
12	596732.505	4558027.871	596742.220	4556385.555
13	596735.165	4558026.072	596744.879	4556383.757
14	596741.917	4558022.321	596751.628	4556380.007
15	596748.956	4558020.102	596758.665	4556377.789
16	596756.402	4558018.278	596766.108	4556375.966
17	596764.865	4558015.953	596774.567	4556373.642
18	596767.512	4558018.183	596777.214	4556375.870
19	596772.046	4558023.684	596781.745	4556381.369
20	596776.264	4558030.415	596785.962	4556388.098
21	596779.810	4558037.059	596789.507	4556394.740
22	596782.091	4558044.230	596791.787	4556401.907
23	596783.316	4558051.520	596793.011	4556409.195
24	596783.534	4558059.927	596793.229	4556417.599
25	596783.457	4558064.758	596793.152	4556422.428
26	596780.287	4558068.744	596789.983	4556426.412
27	596773.809	4558071.396	596783.508	4556429.063
28	596763.979	4558079.325	596773.682	4556436.989
29	596758.147	4558081.249	596767.852	4556438.912
30	596752.326	4558081.227	596762.033	4556438.890
31	596748.111	4558080.027	596757.820	4556437.690
32	596741.921	4558077.667	596751.632	4556435.332
33	596735.002	4558077.447	596744.716	4556435.112
34	596728.614	4558076.754	596738.331	4556434.419
38	596724.767	4558062.413	596734.485	4556420.083

ITRF96-3-27

ED50-6-27

T.C.
KÜLTÜR VE TURİZM BAKANLIĞI
İstanbul İ Numaralı K.V. K. Bölge Kurulu'nun
4.4.19 tarih ve 4199 sayılı karar ekidir.

Başkan
Başkan Yardımcısı
Üye
Üye
Üye
Üye
Üye
Temsilci Üye
Temsilci Üye

1. DERECE ARKEOLOJİK SİT ALANI KOORDİNAT ÖZET ÇİZELGESİ

Nokta No	Y	X	Y2	X2
SİT_1	596700.025	4558097.566	596709.753	4556455.222
SİT_2	596707.824	4558101.752	596717.549	4556459.407
SİT_3	596715.342	4558104.511	596725.064	4556462.164
SİT_4	596733.413	4558107.683	596743.127	4556465.336
SİT_5	596740.448	4558109.063	596750.159	4556466.715
SİT_6	596765.775	4558108.869	596775.477	4556466.522
SİT_7	596783.970	4558105.241	596793.665	4556462.894
SİT_8	596797.874	4558102.153	596807.563	4556459.807
SİT_9	596807.158	4558092.899	596816.843	4556450.557
SİT_10	596813.450	4558076.738	596823.134	4556434.402
SİT_11	596813.450	4558056.572	596823.134	4556414.245
SİT_12	596813.450	4558048.992	596823.134	4556406.668
SİT_13	596811.448	4558037.694	596821.132	4556395.374
SİT_14	596808.302	4558026.252	596817.987	4556383.937
SİT_15	596799.435	4558010.378	596809.124	4556368.069
SİT_16	596792.713	4558001.224	596802.404	4556358.919
SİT_17	596786.999	4557995.182	596796.693	4556352.879
SİT_18	596784.561	4557992.500	596794.256	4556350.198
SİT_19	596771.689	4557984.777	596781.389	4556342.479
SİT_20	596763.917	4557984.790	596773.619	4556342.491
SİT_21	596745.475	4557990.045	596755.185	4556347.744
SİT_22	596734.265	4557993.097	596743.980	4556350.795
SİT_23	596728.599	4557996.495	596738.316	4556354.191
SİT_24	596722.933	4557999.893	596732.652	4556357.588
SİT_25	596714.402	4558003.718	596724.124	4556361.412
SİT_26	596705.987	4558011.167	596715.713	4556368.858
SİT_27	596696.194	4558021.926	596705.923	4556379.613
SİT_28	596692.106	4558031.983	596701.837	4556389.666
SİT_29	596694.699	4558043.524	596704.429	4556401.202
SİT_30	596695.131	4558057.643	596704.861	4556415.315
SİT_31	596694.071	4558063.027	596703.801	4556420.698
SİT_32	596689.331	4558073.931	596699.063	4556431.597
SİT_33	596693.161	4558083.979	596702.891	4556441.641

ITRF96-3-27


ED50-6-27

Aytaç TANRISEVEN
Harita Mühendisi


T.C.
KÜLTÜR VE TURİZM BAKANLIĞI
İstanbul İ Numaralı K.V. K. Bölge Kurulu
Bölge Müdürü

AVRUPA KONSEYİ	DOĞAL VE KÜLTÜREL VARLIKLARI KORUMA ENVANTERİ (D.K.V.K.E)	SİT	ENVANTER NO:
TÜRKİYE	İSTANBUL 1 NUMARALI KVKBK MÜDÜRLÜĞÜ		HARİTA NO:
İLİ: İSTANBUL	İLÇESİ: SİLİVRİ	MAHALLE KÖY VEYA MEVKİİ: SEYMEN	KADASTRO PAFTA : - ADA:- PARSEL: 786-794...
ADI: SEYMEN MAHALLESİ 1. DERECE ARKEOLOJİK SİT ALANI			
GENEL TANIM: Avrupa (TEM) Otoyolunun kuzeydoğusunda, Seymen Mahallesi merkezinin güneybatısında kalan ve tarımsal amaçlı kullanılan arazilerin bulunduğu alanda, kısmen 786 parsel, kısmen de 794 parsel sınırları içerisinde bulunan Tümülüs ile birlikte Tümülüs dış konturlarından itibaren 30 metrelik mesafedeki alanı içine alacak şekilde 769, 770, 771, 772, 773, 774, 776, 777, 778, 780, 784, 787, 793, 795, 796, 797, 1363 ve 1367 parselleri kapsayan 1. Derece Arkeolojik Sit Alanıdır.			
ŞİMDİKİ TEHLİKELER: Tarımsal faaliyetler ve kaçak kazılar.		KORUMA DERECESESİ : I. Derece Arkeolojik Sit Alanı	
ŞİMDİKİ DURUM: Tümülüs yakın çevresinde tarımsal faaliyetler yürütülmektedir.		HAZIRLAYANLAR: Selda YILDIZ KAT Arkeolog Aytaç TANRISEVEN Harita Mühendisi	
SİT POTANSİYELİ: I. Derece Arkeolojik Sit		KONTROL EDEN: Ersoy KÖSE Koruma Bölge Kurulu Müdür	
ŞİMDİKİ KORUMA: Korumasız		TESCİL: İst. 1 Numaralı K.T.V.K.B.K.	
ÖNERİLEN KORUMA: Tarımsal faaliyetler ve kaçak kazıların durdurulması, etkin jandarma denetiminin sağlanması.		KARAR TARİHİ: 20.05.2010	
YAYIN DİZİNİ:		KARAR NO: 1188	
GÖZLEMLER: Kısmen 786 parselde, kısmen de 794 parselde kalmak üzere, yaklaşık 12-15 metre yüksekliğinde, konik bir Tümülüs bulunmaktadır. Oturma alanı ve dış konturları baz alındığında tam olarak dairesel bir forma sahip olmayan Tümülüsün kuzey-güney doğrultusunda ve doğu-batı doğrultusunda, en uzak iki noktası baz alınarak, çapının yaklaşık 60 metre olduğu tespit edilmiştir. Bazı kısımlarında kaçak kazı çukurları bulunan Tümülüsün yakın çevresinde tarımsal faaliyetler yürütülmektedir.		REVİZYON: İst. 1 Numaralı K.V.K.B.K 04.04.2019 Tarih ve 4199 Sayılı Karar ekidir.	

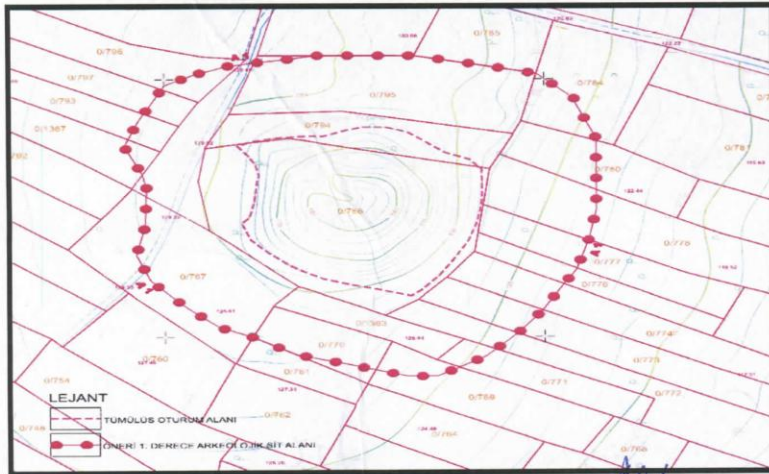
Resim-1: Tümülüsün.



Resim-2: Tümülüs









Resim-3: Sit sınırlarını gösterir paftadan görünüm.



Resim-3:Tümülüsün bulunduğu parselleri gösteren uydu fotoğrafı



Handwritten signatures and initials in blue ink at the bottom of the page, including 'M.K.' and other illegible marks.



12.1

R

12.1

12.1

12.1

12.1

12.1

12.1