

T.C.
KÜLTÜR VE TURİZM BAKANLIĞI
ŞANLIURFA KÜLTÜR VARLIKLARINI KORUMA BÖLGE KURULU
KARAR

Toplantı Tarihi ve No : 24.04.2019 -265
Karar Tarihi ve No : 24.04.2019-4475

ToplantıYeri
ŞANLIURFA

Şanlıurfa ili, Karaköprü ilçesi, Büyüksalkım Mahallesi sınırları içerisinde yer alan Büyük Salkım Tepesi II. Derece Arkeolojik Sit Alanı sınırlarının Kurulumuzca yerinde incelenmesi talebine ilişkin Sait DOĞAN'ın 01.04.2019 tarihli dilekçesi, 29.03.2019 tarih ve 1900806736 sayılı CİMER başvurusu, Kurulumuzun 30.01.2019/4269 ve 28.03.2019/4449 sayılı kararları, Kurulumuz Müdürlüğü uzmanlarının 19.04.2019 tarihli raporu okundu. Konunun dosyası, fotoğraflar, 1/5000 ölçekli sit alanı haritası, tescil fişi, bilgi ve belgeler incelendi. Kurul üyelerimiz Prof. Dr. Mehmet ÖNAL ve Dr. Ahmet Cihat KÜRKÇÜOĞLU tarafından yerinde yapılan incelemeler ve yapılan görüşmeler sonucunda;



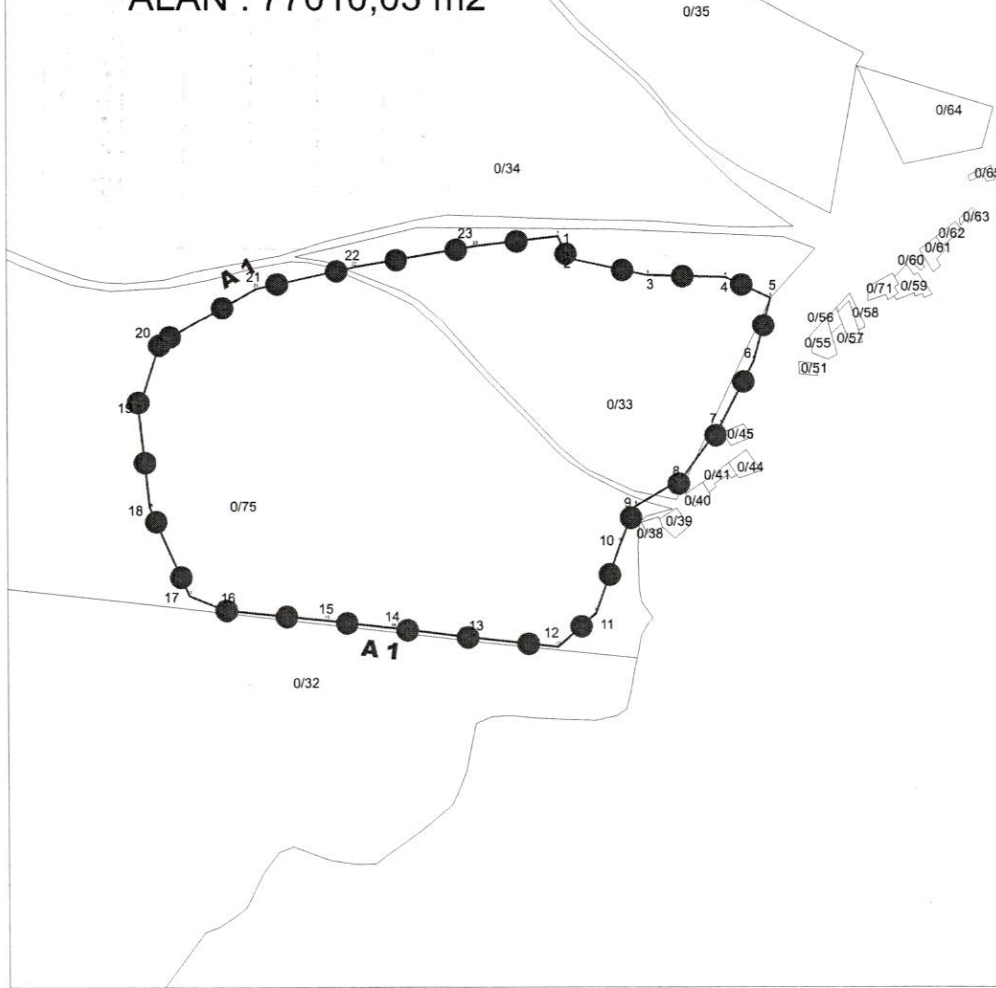
Şanlıurfa ili, Karaköprü ilçesi, Büyüksalkım Mahallesi sınırları içerisinde yer alan Büyük Salkım Tepesi II. Derece Arkeolojik Sit Alanı derecesinin I. Derece olarak değiştirilmesine, sit sınırlarının ekli 1/5000 ölçekli koordinatlı haritasında gösterildiği şekliyle yeniden belirlenmesine, sit sınırları içerisinde kalan parsellerin tapu kütüğünün beyanlar hanesindeki "II. Derece arkeolojik sit alanıdır" şerhinin kaldırılarak "I. Derece arkeolojik sit alanıdır" şerhinin konulmasına, Kültür ve Tabiat Varlıklarını Koruma Yüksek Kurulu'nun 05.11.1999/658 sayılı ilke kararı doğrultusunda;

Büyük Salkım Tepesi I. Derece Arkeolojik Sit Alanı Koruma Kullanma Koşulları'nın:

- 1) *Bilimsel çalışmalar dışında aynen korunacak bir sit alanıdır.*
- 2) *Kesinlikle hiçbir yapılaşmaya izin verilemez.*
- 3) *Resmi ve özel kuruluşlarca zorunlu durumlarda yapılacak alt yapı uygulamaları müze müdürlüğünün ve varsa kazı başkanının görüşü alındıktan sonra Kurulumuzca değerlendirilir.*
- 4) *Yeni tarımsal alanlar açılmaz. Toprağın sürülmesine yönelik tarımsal faaliyetler yapılamaz. Mevcut ağaçlardan ürün alınabilir.*
- 5) *Taş, toprak, kum vb. alınmasına, kireç, taş, tuğla, mermer, kum, maden vb. ocakların açılmasına, toprak, cüruf, çöp, sanayi atığı ve benzeri malzeme dökülmesine izin verilemez.*
- 6) *Parsellere ilişkin tevhit ve ifraz işlemleri, taşınmaz kültür varlıklarının mahiyetine tesir etmeyecek şekilde Kurulumuzdan izin almak koşuluyla yapılabilir.*

şeklinde altı madde olarak belirlenmesine karar verildi.

İL : Şanlıurfa
İLÇE : Karaköprü
MAH/KÖY : Büyüksalkım Mah.
SİT ADI : Büyüksalkım Tepesi
I. Derece Arkeolojik Sit Alanı
ALAN : 77010,03 m²



Nokta Adı	Eski Y	Eski X	Yeni Y	Yeni X
1	490801.612	4136973.203	490826.633	4135492.007
2	490807.976	4136958.911	490832.995	4135477.721
3	490860.771	4136947.278	490885.768	4135466.093
4	490912.223	4136945.936	490937.200	4135464.751
5	490941.752	4136932.066	490966.718	4135450.887
6	490930.903	4136890.117	490955.873	4135408.954
7	490908.803	4136847.420	490933.782	4135366.274
8	490883.506	4136812.236	490908.495	4135331.104
9	490852.712	4136794.116	490877.712	4135312.991
10	490842.659	4136769.546	490867.664	4135288.430
11	490826.527	4136723.563	490851.538	4135242.465
12	490801.271	4136701.451	490826.292	4135220.362
13	490744.987	4136707.431	490770.030	4135226.340
14	490693.148	4136713.563	490718.211	4135232.470
15	490649.292	4136718.686	490674.373	4135237.590
16	490582.362	4136725.599	490607.470	4135244.501
17	490558.468	4136735.061	490583.585	4135253.958
18	490532.543	4136792.688	490557.670	4135311.563
19	490525.395	4136857.981	490550.525	4135376.831
20	490539.463	4136902.317	490564.587	4135421.149
21	490603.226	4136938.586	490628.325	4135457.403
22	490667.928	4136952.810	490693.002	4135471.622
23	490747.549	4136966.588	490772.592	4135485.395

3 Derece ITRF_39

6 Derece ED50