

**T.C.**  
**KÜLTÜR VE TURİZM BAKANLIĞI**  
**ŞANLIURFA KÜLTÜR VARLIKLARINI KORUMA BÖLGE KURULU**  
**KARAR**

**Toplantı Tarihi ve No** :24.04.2019 –265  
**Karar Tarihi ve No** :24.04.2019 –4477

**Toplantı Yeri**  
**ŞANLIURFA**

Şanlıurfa ili, Haliliye ilçesi, Kanoğlu Mahallesi 101 nolu parselde bulunan alanın 2863 sayılı Yasa kapsamında tescil edilmesine ilişkin Şanlıurfa İl Kültür ve Turizm Müdürlüğü'nün 03.04.2019 tarih ve 286365 sayılı yazısı,Kurulumuz Müdürlüğü uzmanlarının 19.04.2019 tarihli raporu, konunun dosyası,öneri 1/1000 ölçekli sit alanı haritası, tescil fişi,fotoğraflar, bilgi ve belgeler incelendi. Yapılan görüşmeler sonucunda:

Şanlıurfa ili, Haliliye ilçesi, Kanoğlu Mahallesi 101 nolu parselde bulunan Kanoğlu Roma Yerleşiminin 2863 sayılı Yasa kapsamında korunması gerekli taşınmaz kültür varlığı özelliği göstermesi nedeni ile sınırları 1/1000 ölçekli koordinatlı haritada gösterildiği şekilde I. derece arkeolojik sit alanı olarak tescil edilmesine, 101 nolu parselin tapu kütüğünün beyanlar hanesine “ I. Derece Arkeolojik Sit Alanıdır” şerhinin konulmasına Kültür ve Tabiat Varlıklarını Koruma Yüksek Kurulu'nun 05.11.1999/658 sayılı ilke kararı doğrultusunda;

**Kanoğlu Roma Yerleşimi I. Derece Arkeolojik Sit AlanıKoruma Kullanma Koşulları'nın:**

1. *Bilimsel çalışmalar dışında aynen korunacak sit alanıdır.*
2. *Kesinlikle hiçbir yapılaşmaya izin verilemez.*
3. *Resmi ve özel kuruluşlarca zorunlu durumlarda yapılacak alt yapı uygulamaları, müze müdürlüğünün ve varsa kazı başkanının görüşü doğrultusunda Kurulumuzca değerlendirilir.*
4. *Yeni tarımsal alanlar açılmaz. Ağaçlandırmaya gidilemez, mevcut ağaçlardan ürün alınabilir. Sınırlı mevsimlik tarımsal faaliyetlere devam edilebilir.*
5. *Taş, toprak, kum vb. alınamaz. Kireç, taş, tuğla, mermer, kum, maden vb. ocakları açılmaz. Toprak, cüruf, çöp, sanayi atığı ve benzeri malzeme dökülemez.*
6. *Parsellere ilişkin tevhit ve ifraz işlemleri, taşınmaz kültür varlıklarının mahiyetine tesir etmeyecek şekilde Kurulumuzdan izin almak koşuluyla yapılabilir.*

Şeklinde altı madde olarak belirlenmesine,alandaki yapılan izinsiz uygulamaya ilişkin,yasal soruşturma başlatıldığı anlaşıldığından yeniden yasal işlem başlatılmasına gerek olmadığına,karar verildi.

İL : Şanlıurfa

İLÇE : Haliliye

MAH/KÖY : Kanoğlu Mah.

SİT ADI : Kanoğlu Roma Yerleşimi




I. Derece Arkeolojik Sit Alanı

ALAN : 10302,09 m<sup>2</sup>

Nokta Adı	Y	X	Y	X
1	492116.106	4128731.033	492140.609	4127253.081
2	492163.903	4128711.561	492188.387	4127233.616
3	492189.276	4128679.106	492213.751	4127201.174
4	492191.636	4128644.291	492216.110	4127166.373
5	492167.443	4128624.819	492191.926	4127146.908
6	492121.417	4128630.129	492145.918	4127152.217
7	492071.850	4128658.453	492096.371	4127180.529
8	492062.408	4128687.957	492086.933	4127210.022
9	492059.458	4128708.610	492083.984	4127230.667
10	492071.850	4128728.673	492096.371	4127250.721
K.M.1	492168.193	4128649.107	492192.676	4127171.187
K.M.2	492128.581	4128666.864	492153.080	4127188.937
S.1	492099.213	4128681.889	492123.724	4127203.956
S.2	492077.017	4128691.109	492101.536	4127213.172

3 Derece ITRF\_39

6 Derece ED50

LEJANT	
	I. Drc. Ark. Sit Alanı
	Kaya Mezarı
	Kaya Mezarı

