



T.C.

KÜLTÜR VE TURİZM BAKANLIĞI
İZMİR 2 NUMARALI KÜLTÜR VARLIKLARINI KORUMA BÖLGE KURULU
KARAR

TOPLANTI TARİHİ VE NO : 16.05.2019-458

45.01/298

KARAR TARİHİ VE NO : 16.05.2019-11268

Toplantı Yeri
İZMİR

Manisa ili, Akhisar ilçesi Musaca Mahallesiinde , hazine mülkiyetindeki 103 ada 1 parsel numaralı taşınmazda ele geçen mezar buluntularının 2863 sayılı yasa kapsamında Arkeolojik sit niteliği taşıması nedeniyle, taşınmaz ve çevresinin tesciline ilişkin 2863 sayılı yasanın 7. maddesi kapsamında gerekli işlemlerin yapılarak hazırlanacak bilgi ve belgelerin koruma bölge kurulu gündeminde değerlendirilmek üzere iletilmesi talebine ilişkin İzmir 2 numaralı Kültür Varlıklarını Koruma Bölge Kurulunun 25.05.2018 tarihli ve 9772 sayılı kararı, alanda gerçekleştirilen kurtarma kazısı çalışmalarına ilişkin rapor ve eklerinin iletildiği Manisa Valiliği İl Kültür ve Turizm Müdürlüğü 02.04.2019 tarihli ve E. 283188 sayılı yazısı, 2863 sayılı kanun kapsamında ilgili kurum görüşlerinin talep edildiği kurul müdürlüğünün 04.06.2019 tarihli ve E. 482191 sayılı yazımız ve eki kurum görüşü haritası, konuya ilişkin iletilen ilgili kurum görüşü yazıları; Müdürlük uzmanlarınca hazırlanan 15.05.2019 tarihli ve 228416 sayı ile kayıtlı rapor okundu, ekleri incelendi, yapılan görüşmeler sonunda;

Manisa ili, Akhisar ilçesi Musaca Mahallesiinde bulunan ve kararımız eki 1/5000 ölçekli kadastral pafta üzerinde sınırları belirlenen alanın “Musaca Nekropol Sahası ” adı ile 1. (birinci) derece Arkeolojik Sit olarak tescillenmesine, ekli tescil fişinin uygun olduğuna, karar verildi.

MANİSA İLİ, AKHİSAR İLÇESİ, MUSACA MAHALLESİ

(ÖLÇEK: 1/5000)

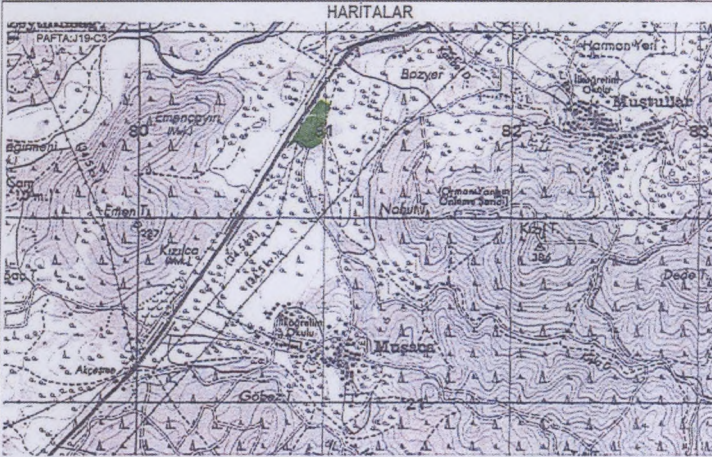


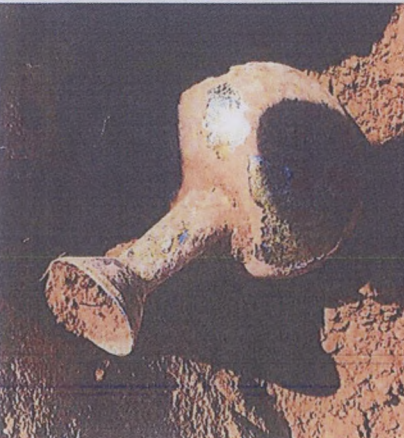
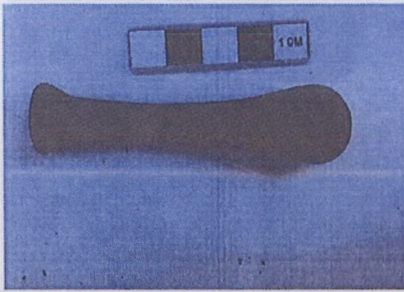

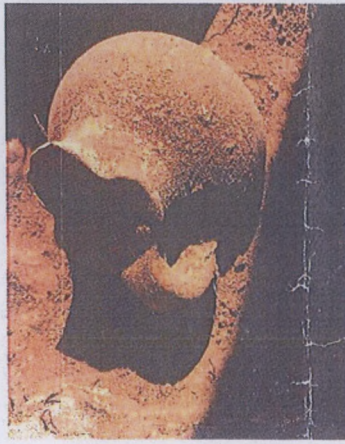

●●●●● : I. DERECE ARKEOLOJİK SİT SINIRI

Yeliz
Yeliz CAN
Harita Mühendisi

NOT: PAFTA TUES VERİLERİNDEN HAZIRLANMIŞTIR. MÜLKİYET DURUMUNA İLİŞKİN YAPILACAK İŞLEMLERDE İLGİLİ KADASTRO BİRİMİNDEN BİLGİ ALINMALIDIR.

AVRUPA KONSEYİ	KÜLTÜREL VARLIKLARI KORUMA ENVANTERİ	K.V.K.E.	S İ T	ENVANTER NO	4 5 . 0 1 / 2 9 8
T Ü R K İ Y E	KÜLTÜR VARLIKLARI VE MÜZELER GENEL MÜDÜRLÜĞÜ			HARİTA NO	
İLİ : Manisa	İLÇESİ : Akhisar	MAHALLE - KÖY VEYA MEVKİL: Musaca Mahallesi		KADASTRO PAFTA :	ADA PARSEL
ADI : Musaca Nekropolis alanı					
GENEL TANIM : Musaca mahallesi yerleşim alanının 1,5 km kuzey batısında Muştullar mahallesinin 2 km batısında Akhisar Sındırgı yolu üzerinde ormanlık alan içerisinde yer almaktadır. Kuzey ve batısı boyunca Gürdük çayı batısında musaca tümülüsü ve antik yerleşim sahası yer almaktadır. yer almaktadır.					
ŞİMDİKİ TEHLİKELER Ormancılık Faaliyetleri Kaçak Kazılar yol ve baraj inşaatı					
ŞİMDİKİ DURUM	Tarla- Orman			KORUMA DERECESİ	
SIT POTANSİYELİ	1.(Birincil) derece Arkeolojik Sit			HAZIRLAYANLAR	11.11.2019
ŞİMDİKİ KORUMA	Yok.			Tolga KOPARAL	Arkeolog
ONERİLEN KORUMA	İlgili yerel yönetim ve güvenlik birimince alanın sık sık kontrolünün yapılması ve yerel halkın konuya ilişkin bilgilendirilmesi korumaya ilişkin ivedilikle alınması gereken önlemlerdir.			Yeliz CAN	Harita Mühendisi
YAYIN DİZİSİ				KONTROL EDEN	Fuat KESKİN
				Müdür V.	
				KORUMA KURULU KARARLARI	
GÖZLEMLER : Alanda Manisa Müze Müdürlüğü uzmanlarınca yapılan Kurtarma kazılarında toplam 34 adet mezar ortaya çıkarılmıştır. Mezarlardan 4 tanesi mezarın pişmiş tuğla ile inşa edilmiş sanduka tipi mezar ve 2 tanesi taş bloklarla inşa edilmiş sanduka tipi mezar ve 28 tanesi doğrudan toprağa yapılmış sanduka tipi mezar olduğu tespit edildiği Mezarların tümünün üzeri taş bloklardan oluşan kapaklar ile kapatıldığı Arazideki eğim farkından dolayı farklı kotlarda ortaya çıkmıştır. Mezarlar genel olarak tahrip olmuştur. Ortak bir gömü yönü olmamakla beraber mezarlar kuzey-güney ve doğu batı doğrultuludur. 16 adet mezarda birden fazla gömü olduğu ve bu çoklu gömülerin mezar hedyelerine bakıldığında aynı dönemlerde yapıldığı düşünülmektedir. Mezarlarda cam: vazo ve unguentariumlar, pişmiş topraktan: testiler, kaseler, kaplar ve unguentariumlar, bronz: sikkeler, küçük çanlar, ayna, zil ve çok sayıda çivi parçaları, kemik: objeler bulunmuştur. Bir mezarda ise bir çift altın küpe bulunmuştur. Malzeme tipolojisine mezarların M.S. 1-3. Yüzyıllara tarihlenebileceği düşünülmektedir. Kazı çalışması tamamlandıktan sonra; 2 adet cam vazo, 1 adet cam kap, 7 adet cam unguentarium, 1 adet pişmiş toprak unguentarium, 1 adet pişmiş toprak oinochoe, 1 adet pişmiş toprak kandil, 1 adet pişmiş toprak kase ile 1 çift altın küpe envanterlik eser olarak ayrılmıştır. Ayrıca çok parçalı kırık ve eksik olarak; 71 adet pişmiş toprak unguentarium, 3 adet pişmiş toprak kandil, 6 adet pişmiş toprak testi, 2 adet pişmiş toprak minyatür kap, 1 adet pişmiş toprak kase, 2 adet pişmiş toprak kap, 2 adet cam vazo, 3 adet cam unguentarium, korozyona uğramış olarak; 1 çift bronz zil, 1 adet metal yüzük parçası, 6 adet bronz sikke, 1 adet bronz ayna, 3 adet bronz küçük çan, 1 adet bronz obje, 4 adet metal obje, çok sayıda metal çivi ve çivi parçası ile 6 adet taş obje, 1 adet deniz kabuğu, ve 2 adet çok parçalı, kırık ve eksik kemik obje etütlük eser olarak ayrılmış görülmektedir..					





T.C.
KÜLTÜR VE TURİZM BAKANLIĞI
İZMİR 2 NUMARALI KÜLTÜR
VARLIKLARINI KORUMA BÖLGE
KURULU MÜDÜRLÜĞÜ

İZMİR 2 NUMARALI KÜLTÜR VARLIKLARINI
KORUMA BÖLGE KURULU BAŞKANLIĞI
16.05.2019 GÜN VE SAATİNE KAYITLI KİMLİKTİR



16.05.2019 GÜN VE SAATİNE KAYITLI KİMLİKTİR

Fuhat KESKİN
Müdür ✓

Tolga KOPARAL
Mühür