



T.C.

KÜLTÜR VE TURİZM BAKANLIĞI
İZMİR 2 NUMARALI KÜLTÜR VARLIKLARINI
KORUMA BÖLGE KURULU
KARAR

TOPLANTI TARİHİ VE NO : 17.05.2019-459

45.08/262

KARAR TARİHİ VE NO : 17.05.2019-11309

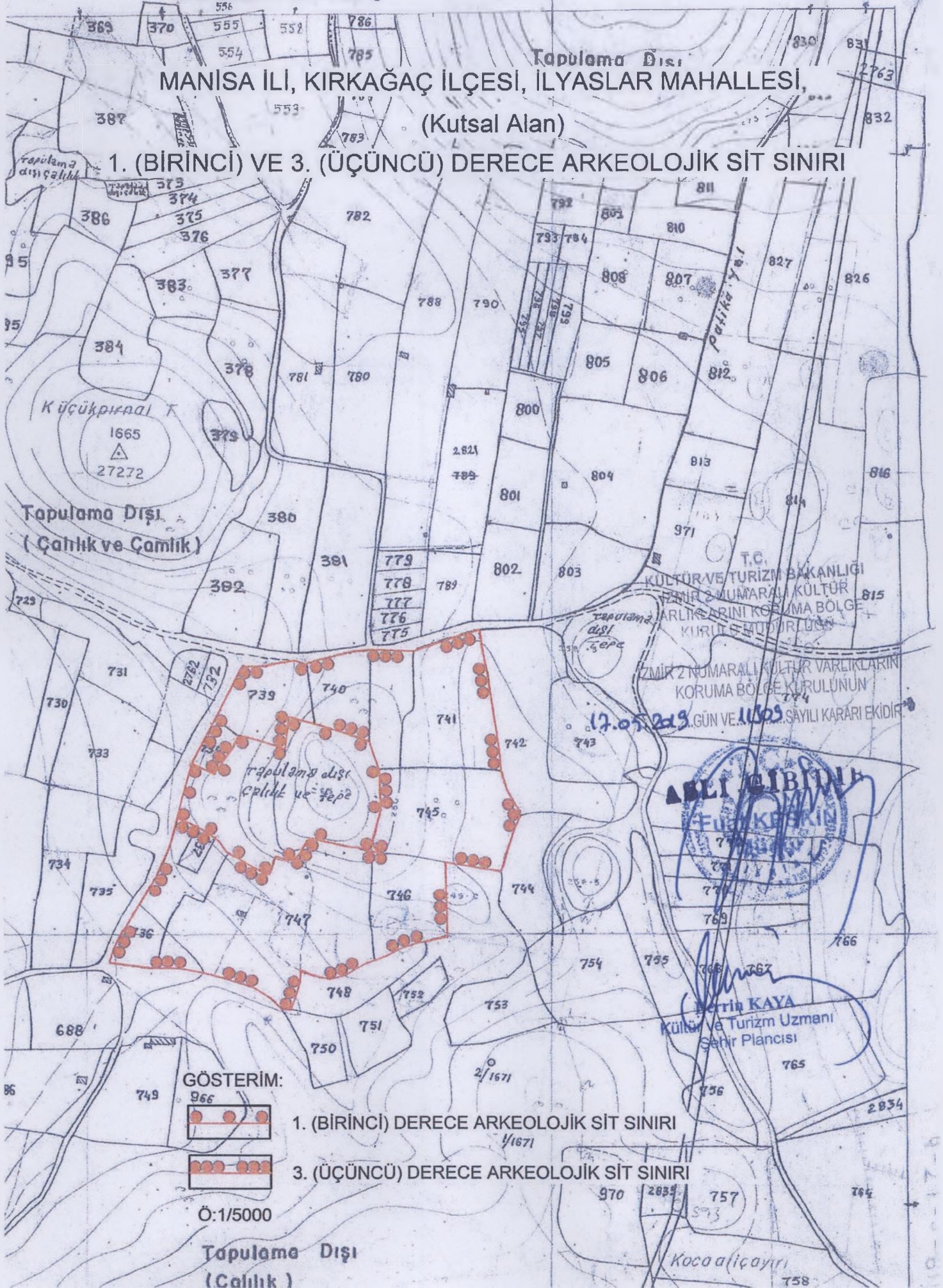
Toplantı Yeri
İZMİR

Manisa ili Kırkağaç ilçesi İlyaslar Mahallesi mülki hudutlarında bulunan alanın Arkeolojik sit potansiyeli taşıdığına ilişkin Manisa İl Kültür ve Turizm Müdürlüğü'nün 31.10.2018 tarih ve 884246 sayılı yazısı ve ekleri İzmir II Numaralı Kültür Varlıklarını Koruma Bölge Kurulu Müdürlüğü'nün 14.12.2018 tarihli ve E.1024093 sayılı yazısı ve eki kurum görüşü haritası; 2863 sayılı Kanunun 7. Maddesi gereği iletilen kurum görüşleri; Kurul Müdürlüğü uzmanlarınca hazırlanan 13.05.2019 tarihli ve 222827 sayı ile kayıtlı rapor okundu, ekleri incelendi, yapılan görüşmeler sonunda;

Manisa ili Kırkağaç ilçesi İlyaslar Mahallesi Mülki Hudutlarında bulunan alanın kararımız eki 1/5000 ölçekli kadastral pafta üzerinde işaretlendiği şekli ile I (birinci) Derece Arkeolojik Sit ve III (üçüncü) Derece Arkeolojik sit olarak tescil edilmesine, ekli tescil fişinin uygun olduğuna karar verildi.

MANİSA İLİ, KIRKAĞAÇ İLÇESİ, İLYASLAR MAHALLESİ,
(Kutsal Alan)

1. (BİRİNCİ) VE 3. (ÜÇÜNCÜ) DERECE ARKEOLOJİK SİT SINIRI



AVRUPA KONSEYİ	DOĞAL VE KÜLTÜREL VARLIKLARI KORUMA	SIT	ENVANTER No.
TÜRKİYE	ENVANTERİ D.K.V.K.E.		
İLİ:	KÜLTÜR VARLIKLARI VE MÜZELER GENEL MÜDÜRLÜĞÜ	ADA	HARİTA NO: J 19 c4
MANİSA	İLÇE: Kırkağaç	MAHALLE,KÖY : İlyaslar Mahallesi	PARSEL

ADI: Kutsal alan

GENEL TANIM: Manisa İli, Kırkağaç İlçesi, İlyaslar Mahallesinin kuş uçuşu yaklaşık 2km. kuzeydoğusunda, Karakurt Mahallesinin 2km. güneyindedir. Alanda ana kaya üzerine oyularak şekillendirilmiş basamaklar, oluk şeklindeki bölümlerin kutsal bir alan olabileceği kanaatini oluşturmuştur. Açık hava kutsal alanının olduğu düşünülen bölümlerde az sayıda Roma Dönemine tarihlenen çatı kiremidi parçaları da görülmüş ve bu alanın eteklerinden itibaren başlayan parsellerde ise (736-737-738-739-740-741-745-746-747 parseller ve 740 ile 741 parsellerin arasındaki alan) Geç Roma-Doğu Roma Dönemlerine tarihlenen amorf nitelikte çatı kiremidi parçaları ve seramik parçalarına rastlanılmıştır.

ŞİMDİKİ TEHLİKELER: Kaçak Kazılar.

ŞİMDİKİ DURUMU: Çalılık ve zeytinlik alan.

SİT POTANSİYELİ: I. (Birinci) ve III. (Üçüncü) Derece Arkeolojik Sit.

KORUMA DERECESESİ:

I. (Birinci) ve III. (Üçüncü) Derece Arkeolojik Sit

HAZIRLAYANLAR

25.10.2018

Alper DOĞAN
Arkeolog

Nur SOYER
Arkeolog

ŞİMDİKİ KORUMA: Korumasız

ÖNERİLEN KORUMA: I. (Birinci) Derece ve III. (Üçüncü) Derece Arkeolojik Sit olarak alanın tescili ve kaçak kazılara karşı güvenlik birimlerince denetimlerin yapılması.

YAYIN DİZİNİ:

KONTROL EDENİŞİ
KÜLTÜR VE TURİZM BAKANLIĞI
İZMİR 2 NUMARALI KÜLTÜR VARLIKLARINI
KORUMA BÖLGE KURULU MÜDÜRLÜĞÜ

25.10.2018

AKSAKAL
Müze Müdürü V.

GOZLEMLER: Bilimsel kazıların yapılması gereken bir alan olduğu ve yapılacak kazılar sonucunda bölge tarihi açısından önemli veriler elde edileceği düşünülmektedir.

KURULUŞUNUN KÜLTÜR VARLIKLARINI
KORUMA BÖLGE KURULUNUN
EKİDİR

REVİZYON:



HARİTA VE FOTOĞRAFLAR:



— III. derece arkeolojik sit önerilen alan
— I. derece arkeolojik sit önerilen alan
I. Derece Arkeolojik Sit Alanı Olarak
Önerilen Alanın Koordinat Listesi

- 1- 35S0570750-4327473
- 2- 35S0570726-4327495
- 3- 35S0570696-4327491
- 4- 35S0570641-4327473
- 5- 35S0570601-4327437
- 6- 35S0570582-4327434
- 7- 35S0570577-4327383
- 8- 35S0570607-4327363
- 9- 35S0570630-4327339
- 10- 35S0570671-4327318
- 11- 35S0570687-4327336
- 12- 35S0570715-4327338
- 13- 35S0570720-4327354
- 14- 35S0570782-4327348
- 15- 35S0570788-4327409
- 16- 35S0570789-4327437
- 17- 35S0570777-4327454





Handwritten initials or a signature in the bottom right corner of the page.