


T.C.
KÜLTÜR VE TURİZM BAKANLIĞI
İZMİR 2 NUMARALI KÜLTÜR VARLIKLARINI KORUMA BÖLGE KURULU
KARAR

TOPLANTI TARİHİ VE NO : 26.06.2019-463

35.12/709

KARAR TARİHİ VE NO : 26.06.2019-11455

Toplantı Yeri
İZMİR

İzmir ili, Menemen ilçesi, Hasanlar Mahallesi Mülki Hudutlarında bulunan 2863 sayılı yasa kapsamında Arkeolojik sit niteliği taşıdığına ilişkin Kurul Müdürlüğünün 12.03.2019 tarihli ve E.217832 sayılı yazısı ve eki kurum görüşü haritası konuya ilişkin iletilen ilgili kurum görüşü yazıları; Müdürlük uzmanlarınca hazırlanan 24.06.2019 tarihli ve 282602 sayı ile kayıtlı rapor okundu, ekleri incelendi, yapılan görüşmeler sonunda;

İzmir ili, Menemen ilçesi, Hasanlar Mahallesi Mülki Hudutlarında bulunan ve kararımız eki 1/5000 ölçekli kadastral pafta üzerinde sınırları belirlenen alanın "Hasanlar Roma Dönemi Kırsal Yerleşim Alanı" adı ile 3. (üçüncü) derece Arkeolojik Sit olarak tescillenmesine, ekli tescil fişinin uygun olduğuna, karar verildi.



BAŞKAN
Prof. Dr. Mine TANAÇ ZEREN
İMZA

BAŞKAN YARDIMCISI
Çağatay AKAR
İMZA

ÜYE
İbrahim MALKOÇ
İMZA

ÜYE
Prof. Dr. Serdar AYBEK
İMZA

ÜYE
Dr. Ramazan UYKUR
İMZA

ÜYE
Timur ÇELİK
İMZA

ÜYE
Banu DAYANGAÇ
İzmir Büyükşehir Belediye
Başkanlığı
İMZA

ÜYE
Merthan DURMAZ
Menemen Belediye Başkanlığı
İMZA

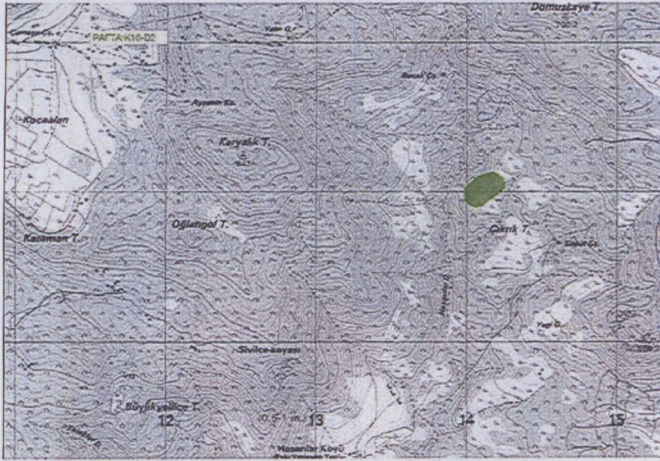
ÜYE
Hünkar KESER
İzmir Müze Müdür V.
İMZA

ÜYE
İzmir Orman Bölge Müdürlüğü
BULUNMADI

AVRUPA KONSEYİ	KÜLTÜREL VARLIKLARI KORUMA ENVANTERİ	K.V.K.E.	S İ T	ENVANTER NO	3 5 1 2 / 7 0 9
TÜRKİYE	KÜLTÜR VARLIKLARI VE MÜZELER GENEL MÜDÜRLÜĞÜ			HARİTA NO	
İLİ : İzmir	İLÇESİ : Menemen	MAHALLE - KÖY VEYA MEVKİİ: Hasanlar Mahallesi		KADASTRO PAFTA :	ADA PARSEL
ADI : Hasanlar Antik Dönem Kırsal Yerleşim Alanı					
GENEL TANIM : İğnedere Mahallesi'nin yaklaşık 2-3 km kuzey batısında yer yer tarım arazisi yer yer ormanlık alan içinde yamaç üzerine kurulmuş bir Görece Kalesi Temnos Antik kenti Hinterlandında antik dönem kırsal yerleşim sahasıdır.					
ŞİMDİKİ TEHLİKELER :	Kaçak Kazılar Tarımsal Faaliyetler				
ŞİMDİKİ DURUM	Tarla Orman				
SIT POTANSİYELİ	(III (üçüncü) derece Arkeolojik Sit				
ŞİMDİKİ KORUMA	Yok.				
ONERİLEN KORUMA	İlgili yerel yönetim ve güvenlik birimince alanın sık sık kontrolünün yapılması ve yerel halkın konuya ilişkin bilgilendirilmesi korumaya ilişkin ivedilikle alınması gereken önlemlerdir.				
YAYIN DİZİSİ					
GÖZLEMLER :	yüzeyde yoğun olarak Roma ve Geç Roma Dönemine tarihlenebilecek seramik parçaları; yine aynı dönem özellikleri arz eden çatı kiremidi ve günlük kullanım kaplarına ait parçalara rastlanılmıştır. Alanın bölgede yer alan ve aynı döneme tarihlenebilecek kırsal yerleşme örnekleri ile ilişkilendirilebilecek bir çiftlik yerleşmesi olarak değerlendirilmesi gerektiği, Atölye, çiftlik ve köylerden oluşan bu kırsal yerleşimlerin varlığı bölgenin Antik Çağ ekonomisinde tarımsal üretimin önemli bir rol oynadığına ve üretime yönelik farklı modellere işaret etmesi nedeni ile önem kazanmaktadır. Bugüne kadar, söz konusu bölgede kırsal yerleşimler ve tarihi-coğrafya üzerine az sayıda çalışmanın yapılmış olması, buna karşın yerleşim düzenlemesi konusunda yapılan çalışmaların olmaması, çiftliklerin bölgesel bir organizasyon ve yerleşim düzenlemesinin varlığı hakkında sağlayacağı verilerin ele alınmasını zorunlu kıldığından söz konusu yerleşmelerin korunması açısından alanın , "Hasanlar Antik Dönem Kırsal Yerleşim alanı" adı ile , 2863 sayılı Kanun kapsamında III (üçüncü) Derece Arkeolojik sit olarak korunmaya alınması gerekmektedir.				
	KORUMA DERECESİ				
	HAZIRLAYANLAR .../.../2019 Tolga KOPARAL Arkeolog				
	Yeliz CAN Harita Mühendisi				
	KONTROL EDEN Fuat KESKİN Müdür V.				
	KORUMA KURULU KARARLARI				
	REVİZYON KORUMA KURULU ONAYI				

HARİTALAR

FOTOĞRAFLAR





T.C.

KÜLTÜR VE TURİZM BAKANLIĞI

İzmir 2 Numaralı Kültür Varlıkları

Koruma Bölge Kurulu

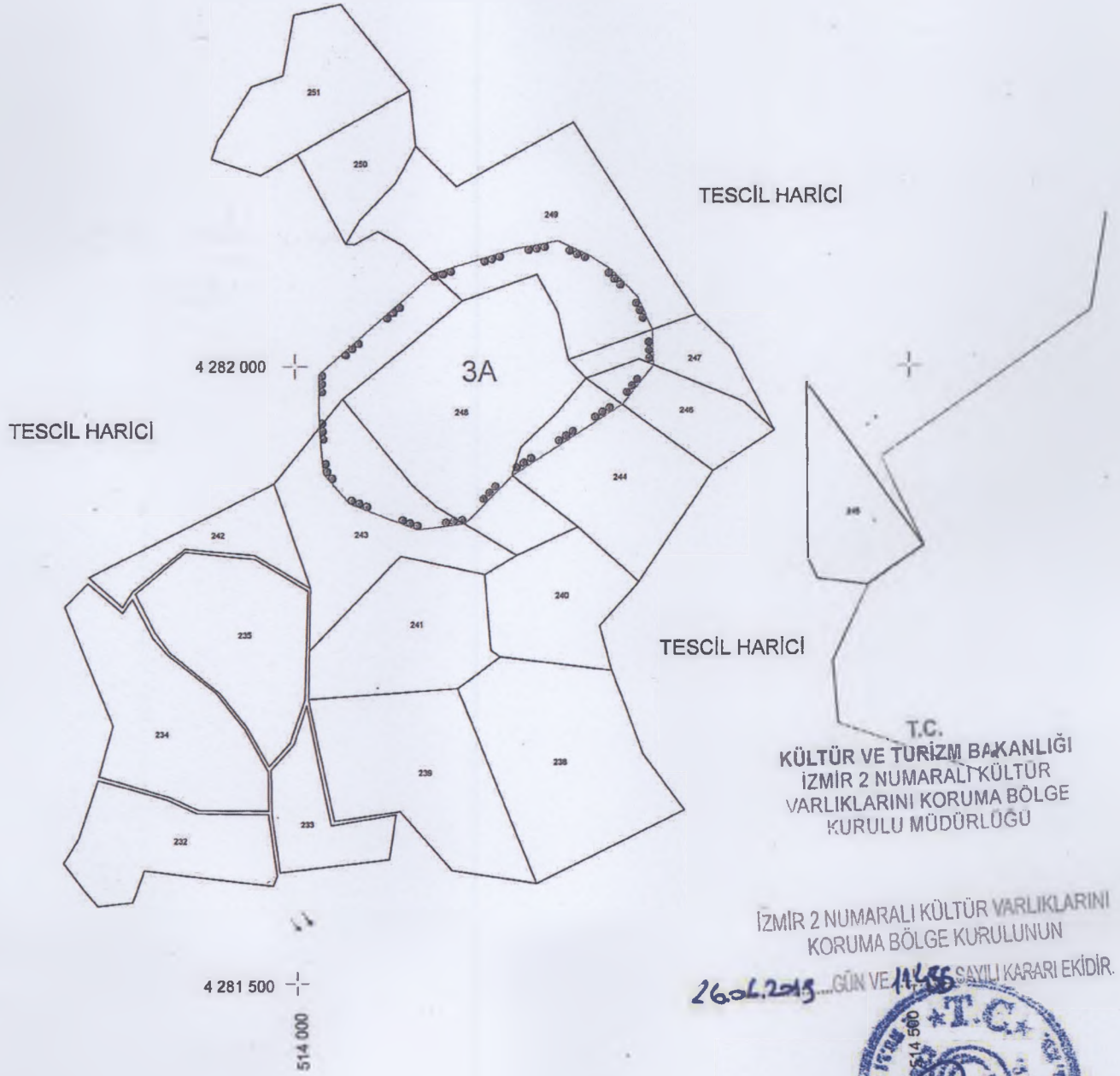

Müdürüğü

İZMİR 2 NUMARALI
KÜLTÜR VARLIKLARINI
KORUMA BÖLGE KURULUNUN
26.06.2019 TARİH VE 11455
SAYILI KARARI EKİDİR



Tolga KOPARAL
Arkeolog

İZMİR İLİ, MENEMEN İLÇESİ, HASANLAR MAHALLESİ
(PAFTA : 3)




T.C.
KÜLTÜR VE TURİZM BAKANLIĞI
İZMİR 2 NUMARALI KÜLTÜR
VARLIKLARINI KORUMA BÖLGE
KURULU MÜDÜRLÜĞÜ

İZMİR 2 NUMARALI KÜLTÜR VARLIKLARINI
KORUMA BÖLGE KURULUNUN
26.06.2013 GÜN VE 11485 SAYILI KARARI EKİDİR.



ASLI GİBİDİR
Fuat KESKİN
Müdür ✓

Yeliz ÇAN
Harita Mühendisi



: 3. (üçüncü) DERECE ARKEOLOJİK SİT

(UTM ED 50-3' SİSTEMDE HAZIRLANMIŞTIR. GÜNCEL KADASTRAL DURUM İÇİN İLGİLİ KADASTRO BİRİMİNE BAŞVURULMALIDIR.)