

T.C.
KÜLTÜR ve TURİZM BAKANLIĞI
KÜTAHYA KÜLTÜR VARLIKLARINI KORUMA BÖLGE KURULU
KARAR

Toplantı Tarihi ve No : 27.03.2019-272
Karar Tarihi ve No : 27.03.2019-5190

64.02/46
Toplantı Yeri
KÜTAHYA

Uşak ili, Eşme ilçesi, Yayla köyü, Bağderesi mevkiinde yer alan, Bağderesi arkeolojik alanının I.(Birinci) Derece Arkeolojik Sit olarak tescil edilmesi istemine ilişkin; Uşak Valiliği, İl Kültür ve Turizm Müdürlüğü'nün 15.12.2015 tarih ve 49969645.168.01/3219 sayılı yazısı ve ekleri, faaliyetlerinin etkilendiği kurumlardan kurum görüşlerinin bildirilmesinin istendiği, Kütahya Kültür Varlıklarını Koruma Bölge Kurulu Müdürlüğü'nün 09.02.2016 tarih ve 38092246-165.02-64.02/46-330 sayılı yazısı ve eki, istenen kurum görüşlerinin iletildiği, İller Bankası Anonim Şirketi, Mekansal Planlama Daire Başkanlığı'nın 22.02.2016 tarih ve 44812147-202.99-4466 sayılı yazısı, Devlet su İşleri Genel Müdürlüğü, 2. Bölge Müdürlüğü'nün 29.02.2016 tarih ve 51091705-611.99-133330 sayılı yazısı, Uşak Valiliği, Çevre ve Şehircilik İl Müdürlüğü'nün 04.03.2016 tarih ve 52720483-250-E.1109 sayılı yazısı, Karayolları Genel Müdürlüğü, 2. Bölge Müdürlüğü'nün 02.04.2016 tarih ve 81641515-611/48523 sayılı yazısı, Doğa Koruma ve Milli Parklar Genel Müdürlüğü'nün 09.03.2016 tarih ve 18031414-401-53726 sayılı yazısı, Enerji ve Tabii Kaynaklar Bakanlığı, Maden İşleri Genel Müdürlüğü'nün 22.03.2016 tarih ve 20913469-101.29.02-E.410630 sayılı yazısı ve ekleri, Uşak İl Özel İdaresi, İmar ve Kentsel İyileştirme Müdürlüğü'nün 29.03.2016 tarih ve 26163246-750-Otomatik/3970 sayılı yazısı, Kütahya Kültür Varlıklarını Koruma Bölge Kurulu Müdürlüğü'nün 11.02.2016 tarih ve 38092246-165.02-64.02/46-367 sayılı yazısı ve eki, Uşak Valiliği, Kadastro Müdürlüğü'nün 18.03.2016 tarih ve 17706688-170.03.01/E.644759 sayılı yazısı ve eki, Kütahya Kültür Varlıklarını Koruma Bölge Kurulunun 27.09.2016 tarih ve 3493 sayılı kararı, ile Kütahya Kültür Varlıklarını Koruma Bölge Kurulu Müdürlüğü uzmanlarınca hazırlanan Müdürlük evrakına 26.03.2019 tarih ve 144664 sayı ile kayıtlı rapor okundu, ekleri ve işlem dosyası incelendi, yapılan görüşmeler sonucunda;

Uşak İli, Eşme İlçesi, Yayla Köyü, Bağderesi mevki sınırları içerisinde yer alan Bağderesi arkeolojik alanının, Kütahya Kültür Varlıklarını Koruma Bölge Kurulu Müdürlüğü ve Uşak Müze Müdürlüğü uzmanlarınca hazırlanan 11.03.2019 tarihli uzman raporu doğrultusunda 1. Derece Arkeolojik Sit olarak tescil edilmesine; alana ilişkin hazırlanan 1/25000 ölçekli harita, kadastro haritası, tescil fişi ve şerh konulacak parseller listesinin onaylanmasına, söz konusu alanda Kültür Varlıklarını Koruma Yüksek Kurulu'nun 05.11.1999 tarih ve 658 sayılı ilke kararının geçerli olduğuna, karar verildi.

AVRUPA KONSEYİ	DOĞAL ve KÜLTÜREL VARLIKLARI KORUMA ENVANTERİ D.K.V.K.E	SİT	ENVANTER NO:
TÜRKİYE	KÜLTÜR VARLIKLARI VE MÜZELER GENEL MÜDÜRLÜĞÜ		HARİTA NO:
İLİ: UŞAK	İLÇESİ: EŞME	MAHALLE,KÖY VEYA MEVKİİ: YAYLA KÖYÜ	KADASTRO: PAFTA: ADA: PARSEL

ADI: Bağderesi I. Derece Arkeolojik Siti

GENEL TANIM: Yayla köyünün 2 km güneyinde eğimli bir arazide, sık ağaçların bulunduğu, kurumuş dere yatağı vadisi bitişiğinde, etrafında kaçak kazılarında bulunduğu, Biri yaklaşık 1m çapında ağız genişliği, 4-5m derinliği bulunan örme taşlardan yapılmış, zemin kısmında devamı olduğu görülen kuyu, diğeri ise ağız genişliği 1m çapında olan üst kısmı kalın kayrak taşından oluşan söve taşı yanlarda ise kaba taşlarından düzenli bir şekilde yapılmış örgü duvar görülmektedir.

ŞİMDİKİ TEHLİKELER: DOĞAL TEHLİKELER VE TARIM

ŞİMDİKİ DURUM: KORUMASIZ

SİT POTANSİYELİ: 1. DERECE ARKEOLOJİK SİT

KORUMA DERECE: 1 (BİR)

ŞİMDİKİ KORUMA: KORUMASIZ

HAZIRLAYANLAR: 11.03.2019

Cem PALA
Arkeolog

Ayhan ÖNCELEN
Sanat Tarihçi

ÖNERİLEN KORUMA: KOLLUK KUVVETLERİ

KONTROL EDEN:
Kütahya Kültür Varlıklarını Koruma Bölge Kurulu

Mehmet Ali KARAKAYA
Müdür V.

KURUL KARARLARI NO:

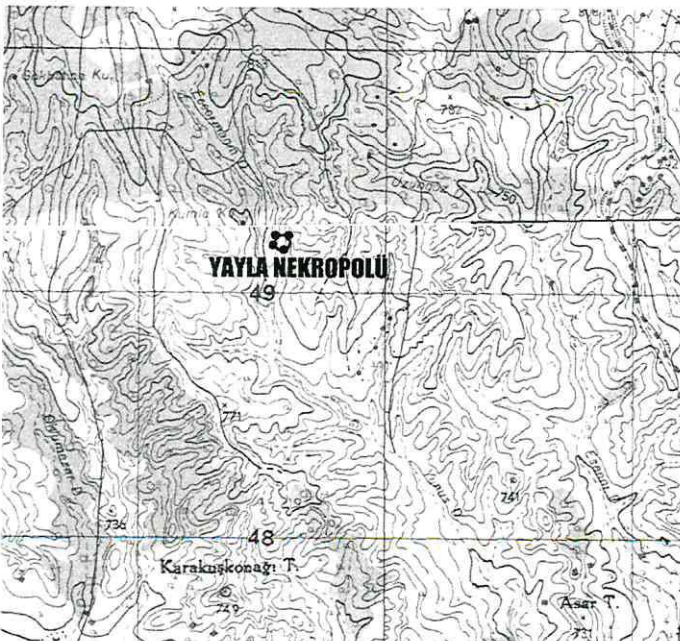
YAYIN DİZİSİ:

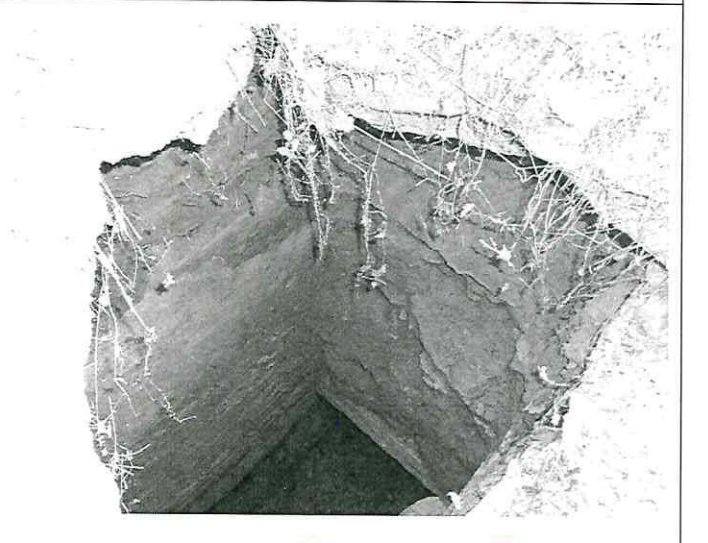

REVİZYON:

GÖZLEMLER

KURUL ONAYI:

HARİTALAR, FOTOĞRAFLAR:





T.C
KÜLTÜR VE TURİZM BAKANLIĞI

Kütahya Kültür Varlıklarını
Koruma Bölge Kurulu Müdürlüğü

KÜTAHYA
KÜLTÜR VARLIKLARINI KORUMA
BÖLGE KURULU MÜDÜRLÜĞÜ

27.03.2019 TARİH VE 5190
SAYILI KARAR EKİDİR

ASLI GİBİDİR

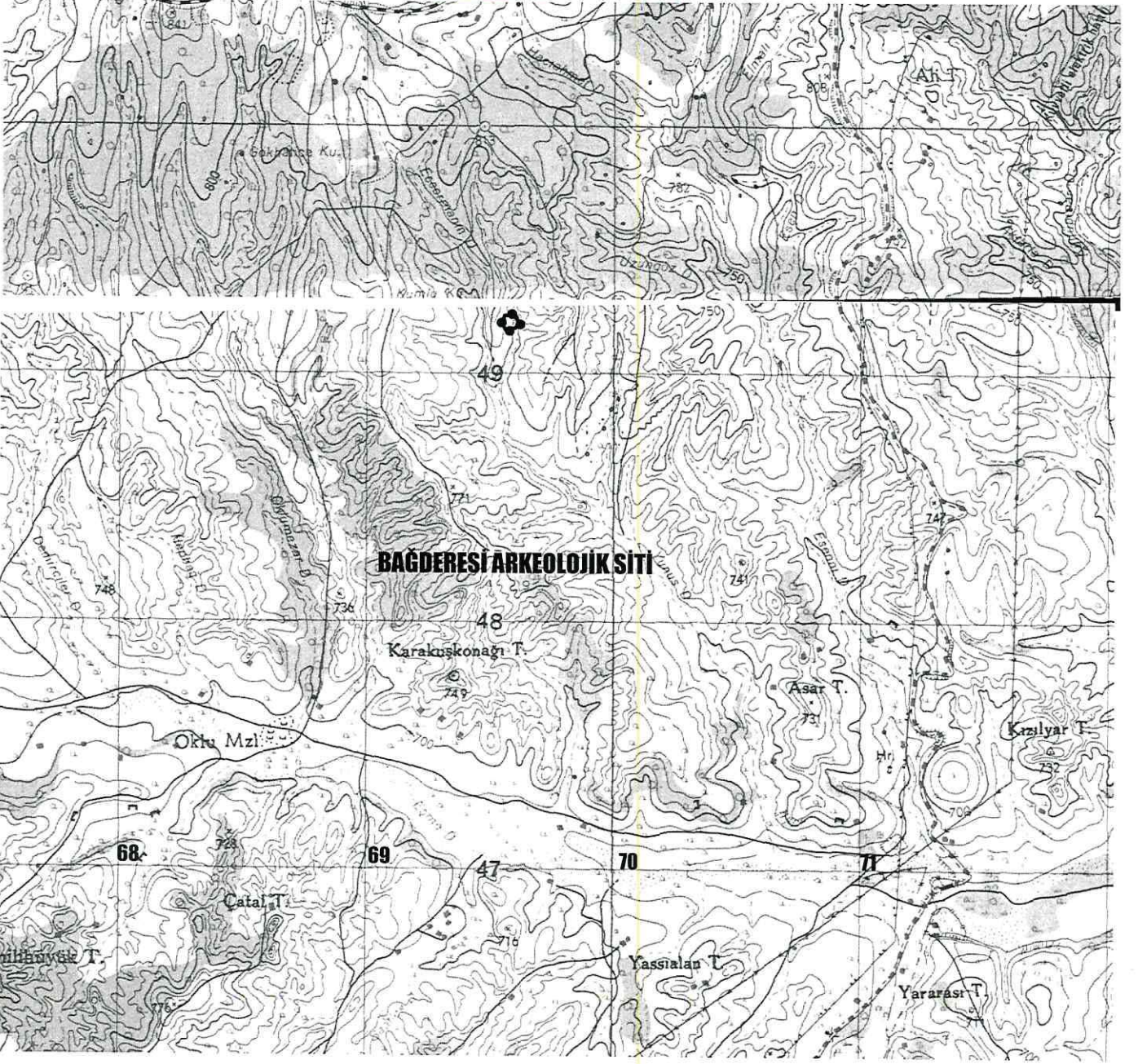
Ayhan ÖNCELEN
Sanat Tarihçisi

Menmet Ali KARAKAYA
Müdür V.

UŞAK İLİ, EŞME İLÇESİ, YAYLA KÖYÜ
BAĞDERESİ ARKEOLOJİK SİTİ
I.DERECE ARKEOLOJİK SİT

K

1/25000



Pafta Adı: L21-B2/L21-B3



:I.Derece Arkeolojik Sit
Alan:2964.00 m²

UTM 3 derecelik dilime esas Avrupa 1950 (ED-50)
datumu koordinat değerleri

Nokta No	Y	X
1	407454.997	4249681.281
2	407486.018	4249681.272
3	407502.849	4249675.722
4	407509.040	4249650.703
5	407500.386	4249630.771
6	407483.165	4249624.326
7	407457.110	4249623.172
8	407449.600	4249638.427
9	407448.284	4249659.484
SARNIÇ 1	407477.273	4249658.541
SARNIÇ 2	407474.014	4249650.642

UTM 6 derecelik dilime esas Avrupa 1950 (ED-50)
datumu koordinat değerleri

Nokta No	Y	X
1	669559.000	4249234.000
2	669590.000	4249235.000
3	669607.000	4249230.000
4	669614.000	4249205.200
5	669606.000	4249185.000
6	669589.000	4249178.000
7	669563.000	4249176.000
8	669555.000	4249191.000
9	669553.000	4249212.000
SARNIÇ 1	669582.000	4249212.000
SARNIÇ 2	669579.000	4249204.000

T.C
KÜLTÜR VE TURİZM BAKANLIĞI
Kütahya Kültür Varlıklarını
Koruma Bölge Kurulu Müdürlüğü

KÜTAHYA
KÜLTÜR VARLIKLARINI KORUMA
BÖLGE KURULU MÜDÜRLÜĞÜ
27/03/2019 TARİHİ VE 5190
SAYILI KARAR EKİDİR

Ayhan ÖNCELEN
Sanat Tarihi
Mehmet Ali KARAKAYA
Müdür V.

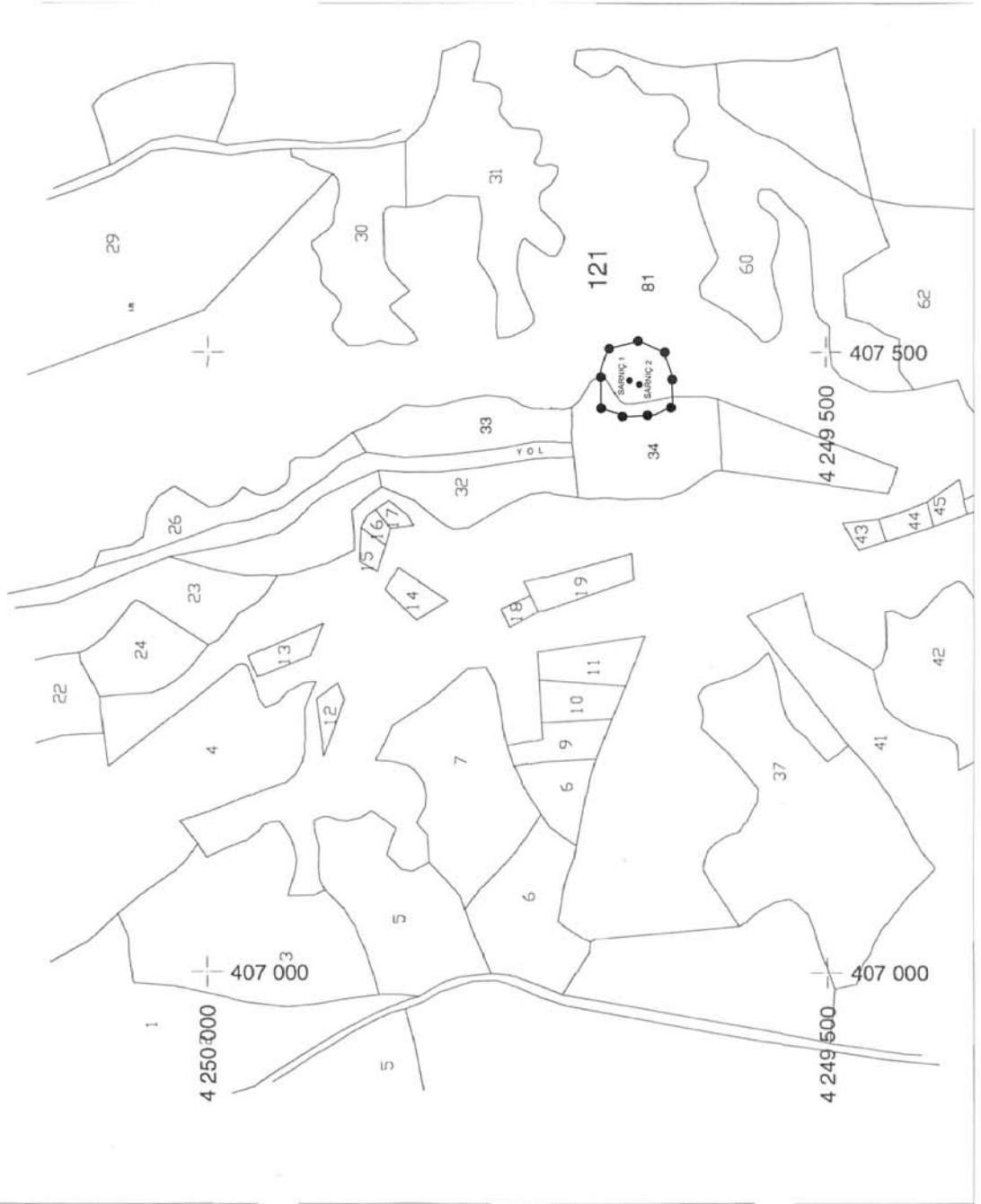
UŞAK İLİ, EŞME İLÇESİ, YAYLA KÖYÜ
BAĞDERESİ ARKEOLOJİK SİTİ
I.DERECE ARKEOLOJİK SİT

—●— : I.Derece Arkeolojik Sit
Alan: 2964,00 m²

● : Sarnıç

UTM 3 derecelik dilime esas Avrupa 1950 (ED-50)
datumu koordinat değerleri

Nokta No	Y	X
1	407454.997	4249681.281
2	407486.018	4249681.272
3	407502.849	4249675.722
4	407509.040	4249650.703
5	407500.386	4249630.771
6	407483.165	4249624.326
7	407457.110	4249623.172
8	407449.600	4249638.427
9	407448.284	4249659.484
SARNIÇ 1	407477.273	4249658.541
SARNIÇ 2	407474.014	4249650.642



T.C
KÜLTÜR VE TURİZM BAKANLIĞI
Kütahya Kültür Varlıkları
Koruma Bölge Kurulu Müdürlüğü
KÜTAYHA
KÜLTÜR VARLIKLARINI KORUMA
BÖLGE KURULU MÜDÜRLÜĞÜ
27.03.2019 TARİHİ VE 5190
SAYILI KARAR EKİDİR



Ayhan ÖNCELEN
Sanat Tarihci

Müdür V.

KÜTAHYA KÜLTÜR VARLIKLARINI KORUMA BÖLGE KURULU'NUN 27/03/2019 TARİH VE 5190 SAYILI KARARI İLE TESCİLLENEN I.(BİRİNCİ) DERECE ARKEOLOJİK SİT İÇERİSİNDE KALAN PARSELLERİN LİSTESİ

SIRA NO	İLİ	İLÇESİ	KÖYÜ	PAFTA	ADA	PARSEL	PARSELİN ŞERH KONULACAK KISMI
1	Uşak	Eşme	Yaylaköy	L21-b14cb	121	81	Bir Kısmı
2	Uşak	Eşme	Yaylaköy	121b14b14c	121	34	Bir Kısmı

T.C.

KÜLTÜR VE TURİZM BAKANLIĞI

Kütahya Kültür Varlıklarını
Koruma Bölge Kurulu Müdürlüğü

KÜTAHYA

KÜLTÜR VARLIKLARINI KORUMA
BÖLGE KURULU MÜDÜRLÜĞÜ
27.03.2019 TARİH VE 5190
SAYILI KARAR EKİDİR

Ayhan ÖNCELEN
Sanat Tarihçisi

Memmet Ali KARAKAYA
Müdür V.

