

T.C.  
KÜLTÜR VE TURİZM BAKANLIĞI  
ŞANLIURFA KÜLTÜR VARLIKLARINI KORUMA BÖLGE KURULU  
KARAR

**Toplantı Tarihi ve No** : 26.08.2019 - 277  
**Karar Tarihi ve No** : 26.08.2019 - 4796

**Toplantı Yeri**  
**ŞANLIURFA**

Adıyaman ili, Sincik ilçesi, Çat Köyü sınırları içerisinde bulunan alanın, korunması gerekli taşınmaz kültür varlığı özelliği gösterdiğinden 2863 sayılı Yasa kapsamında tescil edilmesine ilişkin Adıyaman İl Kültür ve Turizm Müdürlüğü'nün 28.05.2019 tarihli ve 456197 sayılı yazısı ve eki Adıyaman Müze Müdürlüğü uzmanlarının 27.05.2019 tarihli raporu ve Kurulumuz Müdürlüğü uzmanlarının 08.08.2019 tarihli raporu okundu. Konunun dosyası, 1/500 ölçekli öneri sit alanı haritası, tescil fişi, fotoğraflar, bilgi ve belgeler incelendi. Yapılan incelemeler sonucunda:

Adıyaman ili, Sincik ilçesi, Çat Köyü sınırları içerisinde bulunan ve yüzey buluntularından yerleşim yeri olduğu değerlendirilen "Çat Köyü Yerleşimi"nin 2863 sayılı Yasa kapsamında korunması gerekli taşınmaz kültür varlığı özelliği göstermesi nedeni ile ekli 1/500 ölçekli haritada koordinatlarıyla gösterildiği şekilde I. Derece Arkeolojik Sit Alanı olarak tescil edilmesine, Kültür ve Tabiat Varlıklarını Koruma Yüksek Kurulu'nun 05.11.1999/658 sayılı ilke kararı doğrultusunda:

**Çat Köyü Yerleşimi, I. Derece Arkeolojik Sit Alanı Koruma ve Kullanma Koşulları:**

1. *Bilimsel çalışmalar dışında aynen korunacak bir sit alanıdır.*
2. *Kesinlikle hiçbir yapılaşmaya izin verilemez.*
3. *Resmi ve özel kuruluşlarca zorunlu durumlarda yapılacak alt yapı uygulamaları, müze müdürlüğünün ve varsa kazı başkanının görüşü alınarak Kurulumuzca değerlendirilir.*
4. *Toprağın sürülmesine yönelik tarımsal faaliyetler yapılamaz. Mevcut ağaçlardan ürün alınabilir.*
5. *Taş, toprak, kum vb. alınamaz. Kireç, taş, tuğla, mermer, kum, maden vb. ocakları açılmaz. Toprak, cüruf, çöp, sanayi atığı ve benzeri malzeme dökülemez.*
6. *Parsellere ilişkin tevhit ve ifraz işlemleri, taşınmaz kültür varlıklarının mahiyetine tesir etmeyecek şekilde Kurulumuzdan izin almak koşuluyla yapılabilir.*

Şeklinde altı madde olarak belirlenmesine, karar verildi.

İL : Adıyaman

İLÇE : Sincik

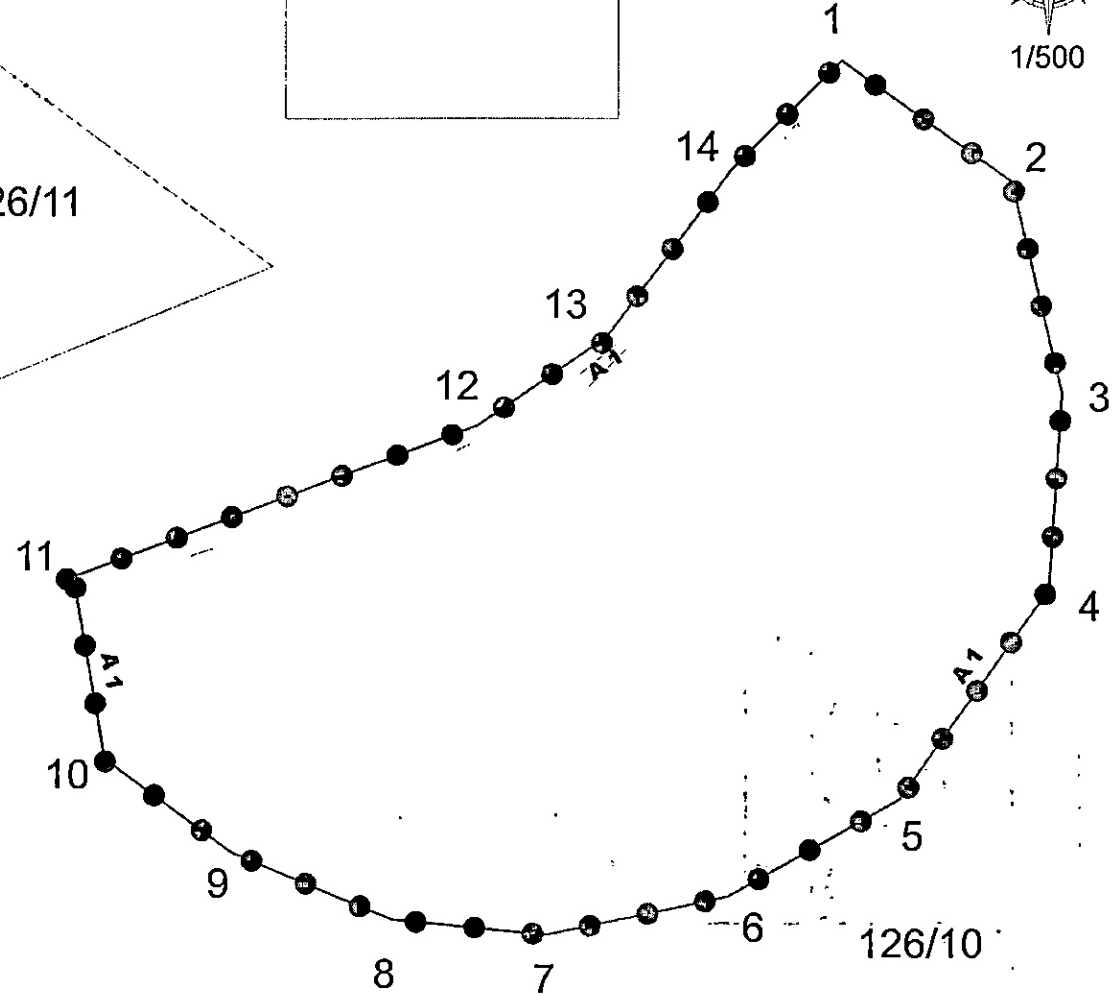
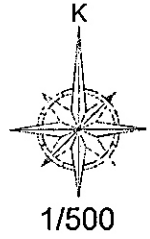
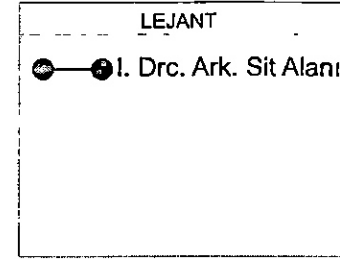
MAH/KÖY : Çat Köyü

SİT ADI : Çat Köyü Yerleşimi

I. Derece Arkeolojik Sit Alanı

ALAN : 2311,61 m<sup>2</sup>

126/11



Nokta Adı	Y	X	Y	X
1	473259.776	4212404.186	473291.705	4210893.300
2	473271.291	4212395.981	473303.216	4210885.099
3	473274.746	4212381.587	473306.670	4210870.710
4	473273.882	4212368.200	473305.806	4210857.328
5	473263.806	4212353.949	473295.734	4210843.083
6	473252.146	4212347.328	473284.079	4210836.464
7	473239.623	4212344.737	473271.561	4210833.874
8	473229.259	4212345.744	473261.201	4210834.882
9	473218.319	4212350.351	473250.265	4210839.486
10	473209.683	4212356.684	473241.632	4210845.817
11	473207.523	4212369.064	473239.474	4210858.192
12	473235.017	4212379.428	473266.956	4210868.551
13	473243.798	4212385.473	473275.734	4210874.595
14	473252.290	4212396.845	473284.223	4210885.962

3 Derece ITRF\_39

6 Derece ED50