  
T.C.  
KÜLTÜR VE TURİZM BAKANLIĞI  
İZMİR 2 NUMARALI KÜLTÜR VARLIKLARINI  
KORUMA BÖLGE KURULU  
KARAR

TOPLANTI TARİHİ VE NO : 13.09.2019-475

45.05/224

KARAR TARİHİ VE NO : 13.09.2019-11811

Toplantı Yeri  
İZMİR

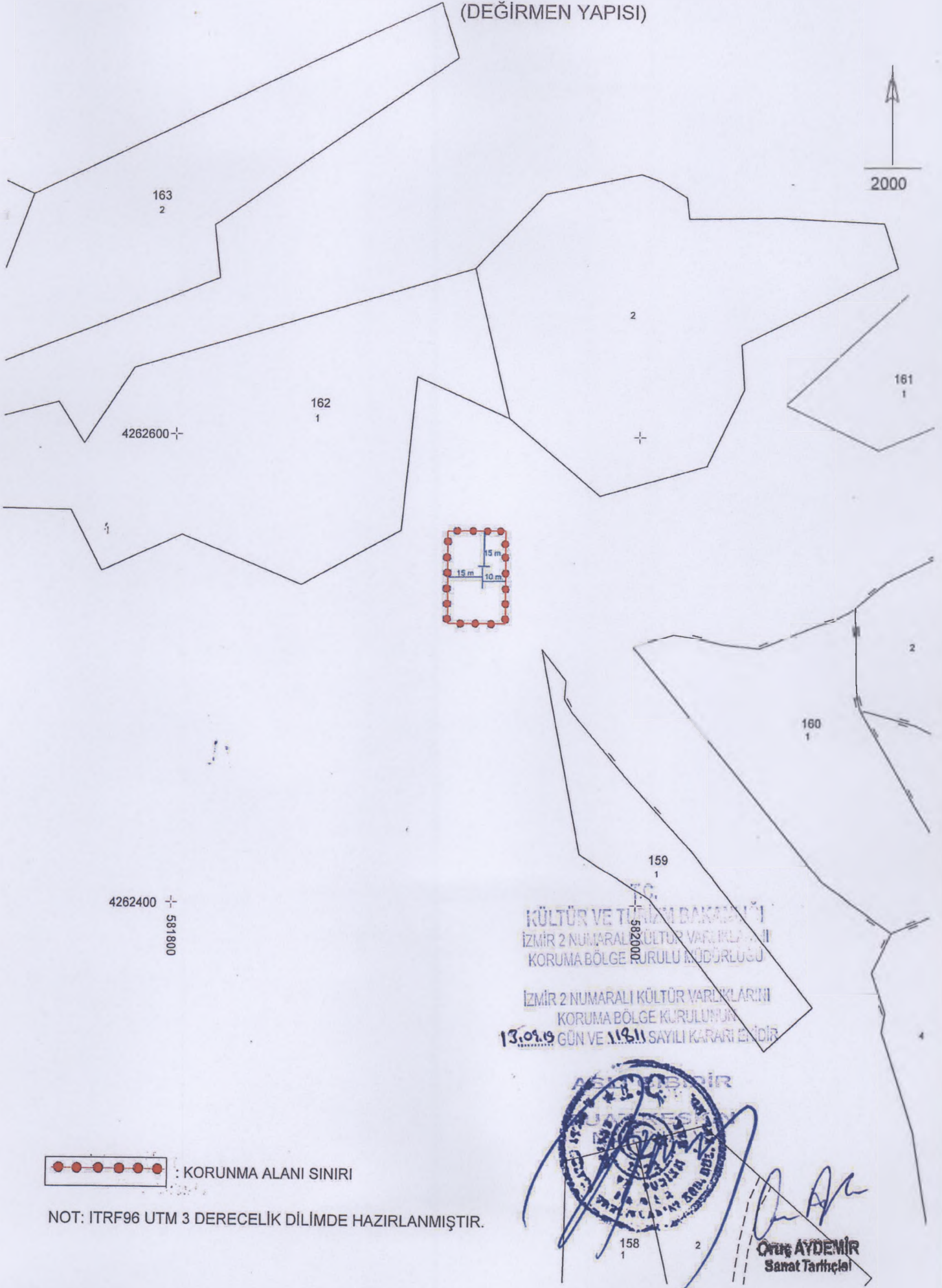
Manisa İli, Ahmetli İlçesi, Dereköy Mahallesinde bulunan değirmen kalıntısına ilişkin tescil önerisinin değerlendirilerek, tescil işlemlerinin Kurul Müdürlüğü uzmanlarınca tamamlanmasına karar verilen İzmir 2 Numaralı Kültür Varlıklarını Koruma Bölge Kurulunun 30.05.2019 tarih ve 11366 sayılı kararı, alana ilişkin kurum görüşlerinin istenildiği Kurul Müdürlüğünün 10.06.2019 tarih ve 476625 sayılı yazısı, konuya ilişkin iletilen kurum görüşleri, Kurul Müdürlüğü uzmanlarınca hazırlanan 11.09.2019 tarihli ve 399369 sayılı rapor okundu, ekleri ve işlem dosyası incelendi, yapılan görüşmeler sonucunda,

Manisa İli, Ahmetli İlçesi, Dereköy Mahallesinde, bulunan değirmen kalıntısının 2863 sayılı yasa kapsamında korunması gerekli 1. (birinci) grup taşınmaz kültür varlığı olarak tescil edilmesine, kararımız eki 1/2000 ölçekli paftada işaretli alanın korunma alanı olarak belirlenmesine ve ekli tescil fişinin uygun olduğuna, karar verildi.

4262800 +

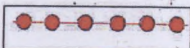
# MANİSA İLİ, AHMETLİ İLÇESİ, DEREKÖY MAHALLESİ

(DEĞİRMEN YAPISI)



4262400 +  
581800

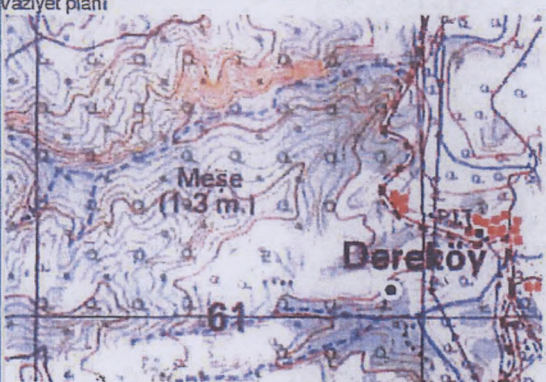

KÜLTÜR VE TURİZM BAKANLIĞI  
İZMİR 2 NUMARALI KÜLTÜR VARLIKLARINI  
KORUMA BÖLGE KURULU MÜDÜRLÜĞÜ  
İZMİR 2 NUMARALI KÜLTÜR VARLIKLARINI  
KORUMA BÖLGE KURULUNUN  
13.09.19 GÜN VE 11811 SAYILI KARARI BİRDİR

 : KORUNMA ALANI SINIRI

NOT: ITRF96 UTM 3 DERECELİK DİLİMDE HAZIRLANMIŞTIR.


ASLİ MÜHÜR  
İZMİR 2 NUMARALI KÜLTÜR VARLIKLARINI  
KORUMA BÖLGE KURULU  
13.09.19  
Oruç AYDEMİR  
Sanat Tariffçisi



AVRUPA KONSEYİ	Doğal Ve Kültürel Varlıkların Koruma Envanteri D.K.C.K.E		KÜLTÜR VARLIĞI	Envanter No:	
TÜRKİYE	Kültür Varlıkları ve Müzeler Genel Müdürlüğü			Harita No: L 19 b2	
İl: MANİSA	İlçesi: Ahmetli	Mahalle Köy: Dereköy Mahallesi		1.Grup Yapı	
SOKAK :	Pafta :	Ada :	Parsel :	2.Grup Yapı	
Adı: Değirmen	Yaptıran:	Yapan:	Mimari Çağı: Geç Osmanlı		
	Yapım Tarihi:	Kitabe: -	Vakfiye:-		
Genel Tanım: Bodrum katlı, taş temelli ve tuğla örgülü ve suyun değirmene taşınmasını sağlayan 5 ayağa sahiptir.					
Koruma Durumu	A İyi	B Orta	X Fena	Taşıyıcı	
	A	B	X	Dış Yapı	
	A	B	X	Üst Yapı	
	A	B	X	Ç Yapı	
	A	B	X	Süsleme Elemanları	
	A	B	X	Rutubet	
	A	X	C	Yok	
		X		İz Var	
		C		Önemli	
Vaziyet planı			Fotoğraf		
Gözlemler: Koruma değerlerinden "süreklilik", "gelenek", "çocukluk", "çevreye katkı", "belge" ve "işlevsel ve fiziksel kullanım" değerlerine sahiptir.					
Bugünkü Sahibi:	Bakımından sorumlu olması gereken kuruluş:				
Yapılan Onarımlar:					
Ayrıntılı Tanım: Toprak yolun kıyısında ED 50 6 GPRS 581936/4261020 koordinatında yer alan ve bölgede yaşayanlarca değirmen kalıntısı olarak bilinen, duvar örgüsünün bir bölümünün ancak korunabilirdiği ve ahşap hatılların konulduğu 2 adet deliğin yer aldığı; 320cm.uzunluğunda, 193cm. yüksekliğinde ve 137cm.genişliğindeki kireç harçlı taş duvar dereye yakınlığı itibarıyla işlevselliği de göz önüne alındığında olasılıkla bir değirmene ait olabilir. Söz konusu taş örgünün yakınında daha temel seviyesinde korunabilmiş küçük bir parça daha taş duvar kalıntısı yer almaktadır.	Teknik bilgiler:	Su	Elektrik	Isıtma	Kanalizasyon
	Orijinal Kullanım: Değirmen Kalıntısı				
	Bugünkü Kullanım:				
	Önerilen Kullanım:				
	Hazırlayanlar : 20/05/2019				
	Neşe ÖZDEMİR İŞİK Müze Araştırmacısı		Nurhan ER Arkeolog		
YAYIN DİZİNİ:	Ekler:	Kontrol Eden:			
	Rapor:	Kurul Onayı No :			
	Fotoğraf:				
	Rölöve Proje:				
	Restorasyon Projesi:				
	Hali hazır Harita:				
	Kadastral durum:				
	İmar planı:	Revizyon:			
	Kurum görüşleri:	Kurul Kararları:			







T.C.  
KÜLTÜR VE TURİZM BAKANLIĞI  
İZMİR 2 NÜMARALI KÜLTÜR VARLIKLARINI  
KORUMA BÖLGE KURULU MÜDÜRLÜĞÜ

İZMİR 2 NÜMARALI KÜLTÜR VARLIKLARINI  
KORUMA BÖLGE KURULUNUN  
13.09.15 GÜN VE 1181 SAYILI KARARI EKİDİR

