

T.C.
KÜLTÜR ve TURİZM BAKANLIĞI
BALIKESİR KÜLTÜR VARLIKLARININ KORUMA BÖLGE KURULU
KARAR

Toplantı Tarihi ve No :29.08.2019-90
Karar Tarihi ve No :29.08.2019-1516

Toplantı Yeri
BALIKESİR

Balıkesir İli, Gönen İlçesi, Ömerler Mahallesi'nde özel mülkiyete ait olan 108 ada, 14 ve 15 parsellerin bir kısmında tespit edilen Ömerler arkeolojik sit alanının 2863 sayılı yasa kapsamında Ömerler Nekropolü olarak tescil edilmesine ilişkin; Balıkesir İl Kültür ve Turizm Müdürlüğü'nün 27.02.2019 Tarih ve E.177954 sayılı yazısı ve ekleri, Balıkesir Kültür Varlıklarını Koruma Bölge Kurulu Müdürlüğü'nün 23.08.2019 tarihli uzman raporu ile faaliyetleri etkilenen Kurum ve Kuruluşlarının görüş yazıları okundu, okundu, 1/2000 ölçeli öneri sit haritası, tescil fişi, bilgi ve belgeler incelendi, yapılan görüşmeler sonucunda;

Balıkesir İli, Gönen İlçesi, Ömerler Mahallesi'nde özel mülkiyete ait olan 108 ada, 14 ve 15 parsellerin bir kısmında tespit edilen Ömerli Nekropolü arkeolojik sit alanının;

- 2863 sayılı yasanın 6. maddesi kapsamında korunması gerekli taşınmaz kültür varlığı niteliği taşıdığından aynı yasanın 7. maddesi kapsamında "Ömerli Nekropolü 1. Derece Arkeolojik Sit Alanı" olarak tescil edilmesine, hazırlanan tescil fişinin onanmasına,
- Sit sınırlarının 1/2000 ölçekli haritada koordinatları gösterildiği şekliyle uygun olduğuna,
- I. (Birinci) derece arkeolojik sit alanı sınırları içinde Koruma ve Kullanma Koşullarının Kültür ve Tabiat Varlıklarını Koruma Yüksek Kurulunun 05.11.1999 tarih ve 658 sayılı ilke kararı doğrultusunda yürütülmesine,
- Tapu Müdürlüğüne tapu kaydına "1. Derece Arkeolojik Sit Alanı" şerhlerinin konulmasına, sonucundan Balıkesir Kültür Varlıklarını Koruma Bölge Kurulu Müdürlüğüne bilgi verilmesine,

karar verildi.

Balıkesir İli, Gönen İlçesi, Ömerler Mahallesi, 108 Ada 14 ve 15 Nolu Parseller
I. Derece Arkeolojik Öneri Sit Pafası

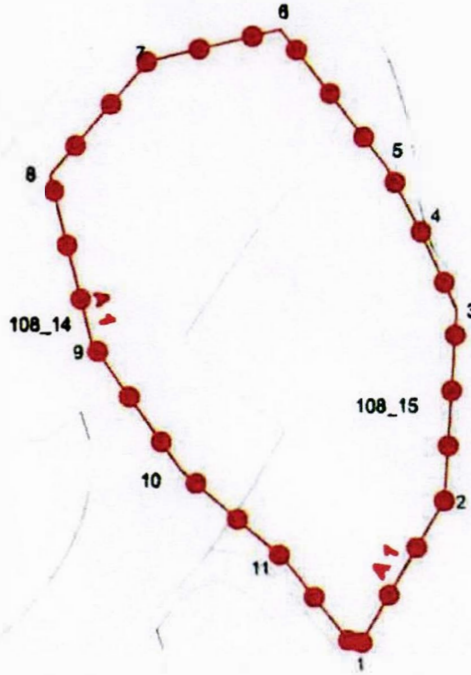
10.08 335

1 / 2000

108_13

108_17

108_4



108_3

108_4

108_5

BALIKESİR
KÜLTÜR VARLIKLARINI KORUMA
BÖLGE KURULU MÜDÜRLÜĞÜ
29.05.2019 TARİH VE 15.16
SAYILI KARAR EKİDİR.



I. Derece Arkeolojik Öneri Sit Pafası

İli Balıkesir
İlçesi Gönen
Mahallesi Ömerler
Ada/Parsel 108 Ada 14 ve 15 Parsel

WGS 84 I. Derece

| Nokta No | Y | X |
|----------|------------|-------------|
| 1 | 567052.000 | 4431935.000 |
| 2 | 567078.000 | 4431979.000 |
| 3 | 567082.000 | 4432034.000 |
| 4 | 567072.000 | 4432056.000 |
| 5 | 567062.000 | 4432075.000 |
| 6 | 567031.000 | 4432115.000 |
| 7 | 566992.000 | 4432106.000 |
| 8 | 566963.000 | 4432073.000 |
| 9 | 566975.000 | 4432025.000 |
| 10 | 567001.000 | 4431988.000 |
| 11 | 567031.000 | 4431962.000 |



ASLI GİBİDİR




Ferhat KARAGÖZLÜ
Koruma Bölge Kurulu Müdür V.

| | | | |
|---|---|---|------------------------------------|
| AVRUPA KONSEYİ | DOĞAL VE KÜLTÜREL VARLIKLARI KORUMA ENVANTERİ D.K.V.K.E | | ENVANTER NO: |
| TÜRKİYE | KÜLTÜR VARLIKLARI VE MÜZELER GENEL MÜDÜRLÜĞÜ | | SİT HARİTA NO: |
| İLİ: BALIKESİR | İLÇESİ: GÖNEN | KÖY: Ömerler | KADASTRO: 108 ada, 14,15 parseller |
| ADI: ÖMERLER NEKROPOLÜ 1. DERECE ARKEOLOJİK SİT ALANI | | | DÖNEMİ:HELLENİSTLİK |
| GENEL TANIM: Söz konusu parseller Gönen İlçesi, Ömerler Mahallesi, Kırış Mevkii, H19.c.21.b,108 Ada, 14 ve 15 parsellerin bir kısmını kapsamaktadır. Alan Ömerler Mahallesi'nin yaklaşık 1.3 km doğusunda, Kalburcu Mahallesi'nin 2.4 km kuzey doğusunda yer almaktadır. Alanda yapılan incelemelerde alanda Roma ve Hellenistik döneme ait ağız kaide, gövde ve seramik parçaları, Hellenistik Dönem Unguentarium (Göz yaşı şişesi)ağız ve gövde parçaları bol miktarda stroter(keramik-düz- kiremit)parçaları tespit edilmiştir. Stroter parçalarının çokluğu mezarların üzerini kapatılması amacıyla kullanıldığı tespit edilmiştir. | | | |
| ŞİMDİKİ TEHLİKELER: kaçak kazılar. Ve Ağaç dikimi | | | |
| ŞİMDİKİ DURUM: | | | |
| SİT POTANSİYELİ: , Hellenistik Dönem Unguentarium (Göz yaşı şişesi)ağız ve gövde parçaları bol miktarda stroter(keramik-düz- kiremit)parçaları tespit edilmiştir. Stroter parçalarının çokluğu mezarların üzerini kapatılması amacıyla kullanılmıştır. | | KORUMA DERECESESİ: I. Derece Arkeolojik Sit. | |
| ŞİMDİKİ KORUMA: Herhangi bir koruma söz konusu değildir. | | HAZIRLAYANLAR : 29/08/2019 Funda KARAPINAR Arkeolog: Arife GÖNÜLAL: Arkeolog: | |
| ÖNERİLEN KORUMA: 1. Derece arkeolojik sit | | KONTROL EDEN: Salih ÇAKAN : Koruma Bölge Kurul Müdürü V. | |
| YAYIN DİZİSİ: | | KARARLAR: | |
| GÖZLEMLER: söz konusu alanda Hellenistik Dönem Unguentarium (Göz yaşı şişesi)ağız ve gövde parçaları bol miktarda stroter(keramik-düz- kiremit)parçaları tespit edilmiştir. Stroter parçalarının çokluğu mezarların üzerini kapatılması amacıyla kullanılması ve Unguentarium parçalarının yoğun olması Nekropol olduğu izlenimi vermektedir. | | | |

HARİTALAR, FOTOĞRAFLAR:



| No | X | Y | Z |
|----|------------|-------------|---|
| 1 | 567032.000 | 4431826.000 | |
| 2 | 567078.000 | 4431878.000 | |
| 3 | 567082.000 | 4432014.000 | |
| 4 | 567072.000 | 4432088.000 | |
| 5 | 567062.000 | 4432076.000 | |
| 6 | 567031.000 | 4432115.000 | |
| 7 | 566982.000 | 4432108.000 | |
| 8 | 566953.000 | 4432093.000 | |
| 9 | 566918.000 | 4432075.000 | |
| 10 | 567001.000 | 4431968.000 | |
| 11 | 567031.000 | 4431962.000 | |



BALIKESİR KÜLTÜR VARLIKLARI KORUMA
BÖLGE KURULU'NUN 29. TARİH VE 1586
08.2019 SAYILI KARAR EKİDİR

ASLI GİBİDİR



Ferhat KARAGOZLU
Koruma Bölge Kurulu Müdür V.