



T.C.
KÜLTÜR VE TURİZM BAKANLIĞI
İZMİR 2 NUMARALI KÜLTÜR VARLIKLARINI
KORUMA BÖLGE KURULU
KARAR

TOPLANTI TARİHİ VE NO : 18.10.2019- 481

45.07/291

KARAR TARİHİ VE NO : 18.10.2019-11976

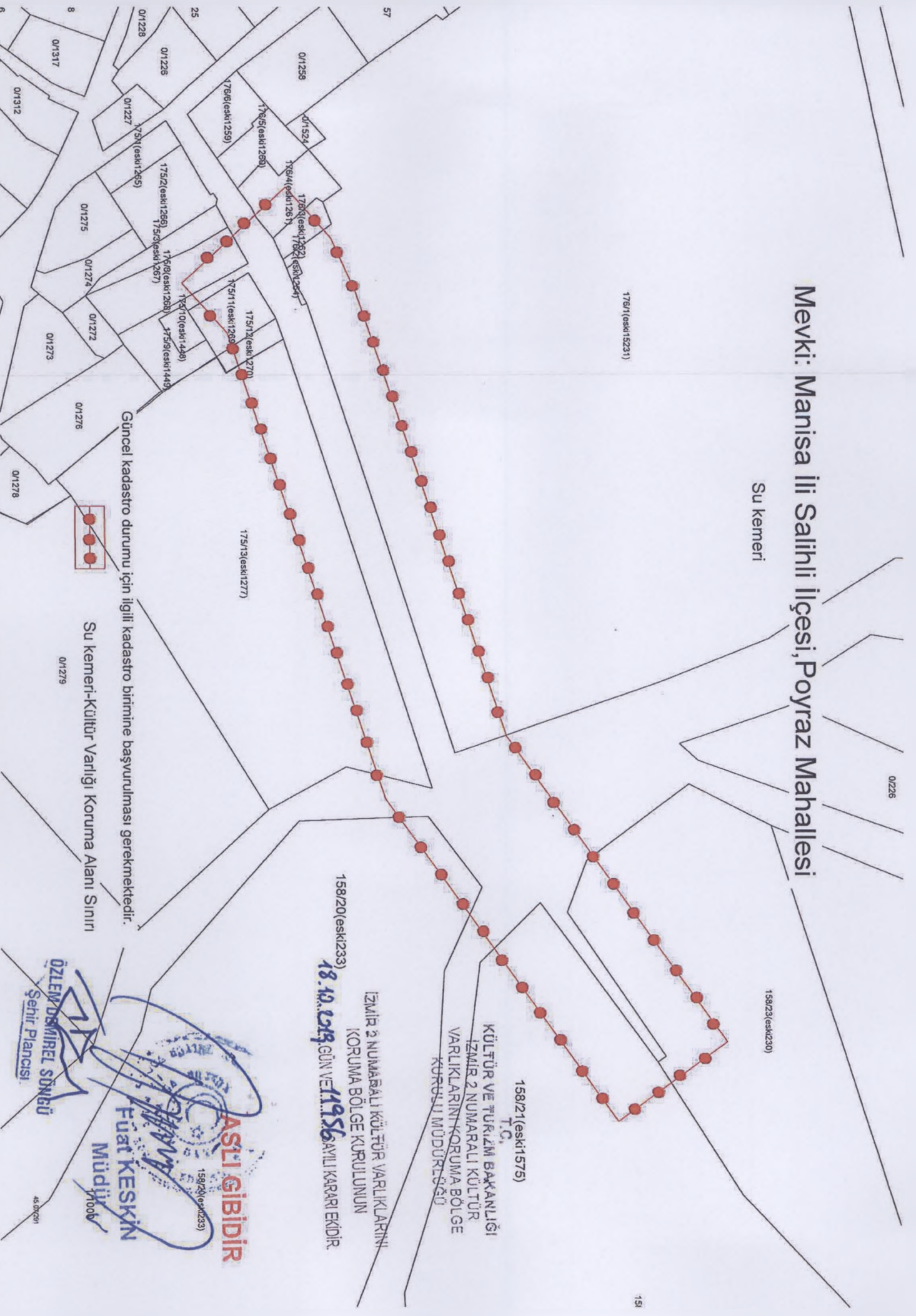
Toplantı Yeri
İZMİR

Manisa İli, Salihli İlçesi, Poyraz Mahallesinde, Manisa İl Kültür ve Turizm Müdürlüğü uzmanlarınca yapılan inceleme neticesinde tespit edilen su kemerinin 2863 sayılı Kanunun 6. Maddesi kapsamında değerlendirilmesi gerektiği kanaati olduğundan; 5177 sayılı kanun ile değişik 2863 sayılı kanunun 7. Maddesi gereği iletilen kurum görüşleri ve eki kurum görüşü haritası; Kurul Müdürlüğü uzmanlarınca hazırlanan 17.10.2019 tarihli ve 458930 sayılı ile kayıtlı rapor okundu, ekleri incelendi, yapılan görüşmeler sonunda;

Manisa İli Salihli İlçesi Poyraz Mahallesi Mülki Hudutlarında yer alan su kemerinin 2863 sayılı yasa kapsamında 1 (birinci) grup kültür varlığı olarak tescillenmesine koruma alanının kararımız eki 1/1000 ölçekli haritada gösterildiği şekli ile belirlenmesine, tescil fişinin uygun olduğuna, karar verildi.

Mevki: Manisa İli Salihi İlçesi, Poyraz Mahallesi

Su kemeri



Güncel kadastro durumu için ilgili kadastro birimine başvurulması gerekmektedir.

Su kemeri-Kültür Varlığı Koruma Alanı Sınırı




0/1279

İZMİR 2 NUMARALI KÜLTÜR VARLIKLARINI
KORUMA BÖLGE KURULUNUN
18.10.2019 GÜN VE 11956 ANILI KARARI EKİDİR.
158/20(esk1233)

158/21(esk1575)
T.C.
KÜLTÜR VE TURİZM BAKANLIĞI
İZMİR 2 NUMARALI KÜLTÜR
VARLIKLARINI KORUMA BÖLGE
KURULU MÜDÜRLÜĞÜ

ASLI GIBİDİR
158/20(esk1233)
Fuat KESKİN
Müdür
171006
ÖZLEM DİSMİREL SÖNGÜ
Şehir Plancısı

44.07/201

AVRUPA KONSEYİ	Doğal Ve Kültürel Varlıkları Koruma Envanteri D.K.C.K.E		KÜLTÜR VARLIĞI	Envanter No: 35.00.1.0-45.07/291	
TÜRKİYE	Kültür Varlıkları ve Müzeler Genel Müdürlüğü			Harita No:	
İli: Manisa	İlçesi: Salihi	Mahalle Köy: Poyraz		KORUMA DERECESESİ	1.Grup Yapı <input checked="" type="checkbox"/>
SOKAK :					2.Grup Yapı <input type="checkbox"/>
Adı: SU KEMERİ	Yaptıran: -	Yapan: -	Mimari Çağı: -		
	Yapım Tarihi: -	Kitabe: Sene 131? (189?)	Vakfiye:-		
Genel Tanım: Poyraz köyü doğu girişinde yer alan su kemeri köyün içerisindeki çeşmelere bağlanmaktadır.					
Koruma Durumu	A İyi B Orta C Fena	Taşıyıcı	A Dış Yapı B C	A İst Yapı B C	A İç Yapı B C
			A Süsleme Elemanları B C	A Rutubet B C	A Yok B İzi Var C Önemli
Vaziyet planı:			Fotoğraf		
					
					
Gözlemler: Dokuz kemer gözü sağlam olarak korunagelmıştır. Diğer bölümlerinin ise sadece kemerleri taşıyan ayak kısımları sağlam durumdadır. Doğu kısımda bir adet çiftlik yapısının arka duvarı su kemeri duvarına yaslanmış durumdadır.					
Bugünkü Sahibi:			Bakımından sorumlu olması gereken kuruluş: Salihi Belediyesi		
Yapılan Onarımlar:					
Ayrıntılı Tanım: Köyün hemen doğusunda tarlaların arasında, akarsu vadisi üzerinde yer almaktadır. Bölgede ender görülen örneklerden olup köydeki çeşmelere su nakledilmek üzere inşa edilmiştir. Tek katlı olarak inşa edilen kemerin yaklaşık uzunluğu 240m. Kadardır. Mermer kitabesi üzerinde okunabildiği kadarıyla "sahibü'l-hayrat ve'lhasenat-.....el hac Ali Ağa/Sene 131? yazılıdır. Miladi takvime göre 1890 ılı yıllara tekabül ettiği anlaşılmıştır. Dokuz gözü sağlam olarak günümüze ulaşan kemerin diğer bölümlerinde ise sadece ayaklar sağlam olarak günümüze ulaşmış olup üst örgü korunamamıştır. Yığma duvar tekniğinde kayrak taşlardan inşa edilmiş kemerde bağlayıcı malzeme olarak kireç harç kullanılmıştır. Dere içerisinde kalan ayakların suyun akış yönünde selyaranlar diğer yöne ise payanda özelliği taşıyan bölümler inşa edilmiştir. Kemer açıklığı 4.35 m., ayaklar 1.40 mX1.15 m, ayakların oturduğu pabuç bölümü ise 1.50mx1.30. dir.			Teknik bilgiler:		
			Su		
			Elektrik		
			Isıtma		
			Kanalizasyon		
			Orijinal Kullanımı: Su kemeri		
			Bugünkü Kullanımı: Su kemeri		
			Önerilen Kullanımı: Su kemeri		
			Hazırlayanlar: .../.../2019		
			Özlem DEMİREL SÜNGÜ İMZA Şehir Plancısı		
			Mehmet BAKIR İMZA Arkeolog		
			Mustafa CİVALEK İMZA Elektrik Mühendisi		
Kaynakça:			Kontrol Eden:		
Eklr:			Fuat KESKİN İMZA Müdür V.		
Rapor: <input checked="" type="checkbox"/>			Kurul Onayı :		
Fotoğraf: <input checked="" type="checkbox"/>					
Rölöve Proje: <input type="checkbox"/>					
Restorasyon Projesi: <input type="checkbox"/>					
Halihazır Harita: <input type="checkbox"/>					
Kadastral durum: <input checked="" type="checkbox"/>					
Kroki: <input type="checkbox"/>			Revizyon:		
Kitabe: <input type="checkbox"/>			Kurul Kararları:		
Vakfiye: <input type="checkbox"/>					



T.C.
KÜLTÜR VE TURİZM BAKANLIĞI
İzmir 2 Nolu Kültür Varlıklarını
Koruma Bölge Kurulu
Müdürlüğü

İZMİR 2 NUMARALI
KÜLTÜR VARLIKLARINI
KORUMA BÖLGE KURULUNUN
18.10.2019 TARİH VE 11956
SAYILI KARARI EKİDİR


Özlem DEMİREL SÜNGÜ
Şehir Plancısı

ASLI GİBİDİR

Fuat KESKİN
Müdür ✓