

T.C.
KÜLTÜR VE TURİZM BAKANLIĞI
NEVŞEHİR KÜLTÜR VARLIKLARINI
KORUMA BÖLGE KURULU
KARAR

Dosya No : 51.00.554
Toplantı Tarihi : 23-24-25/10/2019-288
Karar Tarihi ve No : 25/10/2019-4052

Toplantı Yeri
NEVŞEHİR

Niğde İli, Merkez İlçesi, Konaklı Kasabası, kamu mülkiyetine ait 970 parselde ve Devletin Hüküm ve Tasarrufu Altındaki alanda yer alan Nevşehir Kültür ve Tabiat Varlıklarını Koruma Kurulunun 30.07.2010 tarih ve 2672 sayılı kararıyla tescillenen Konaklı Kaya Mezarlarının sayısallaştırılması talebine ilişkin; Nevşehir Kültür Varlıklarını Koruma Bölge Kurulu Müdürlüğü'nün 30.07.2019 tarih ve E.665698 sayılı yazısı ve eki, Niğde Valiliği Kadastro Müdürlüğü'nün 27.08.2019 tarih ve E.3382993 sayılı yazısı ve eki, Nevşehir Kültür Varlıklarını Koruma Bölge Kurulu Müdürlüğü'nün 17.09.2019 tarih ve E.759519 sayılı yazısı ve eki, Niğde Valiliği Çevre ve Şehircilik İl Müdürlüğü'nün 27.09.2019 tarih ve E.19520 sayılı yazısı, Maden ve Petrol İşleri Genel Müdürlüğü'nün 03.10.2019 tarih ve E.448135 sayılı yazısı ve eki, Niğde Valiliği İl Tarım ve Orman Müdürlüğü'nün 27.09.2019 tarih ve E.2936883 sayılı yazısı, Niğde Özel İdaresi İmar ve Kentsel İyileştirme Müdürlüğü'nün 25.09.2019 tarih ve E.9153 sayılı yazısı, Konaklı Belediye Başkanlığı Yazı İşleri Müdürlüğü'nün 02.10.2019 tarih ve E.336/310 sayılı yazısı, Nevşehir Kültür Varlıklarını Koruma Bölge Kurulu Müdürlüğü'nün 20.09.2019 tarih ve 413586 sayılı uzman raporu okundu. Ekleri(Tescil Fişi, Koordinatlı Kadastral Harita) konu ile ilgili bilgi ve belgeler incelendi, yapılan görüşmeler sonucunda;

Niğde İli, Merkez İlçesi, Konaklı Kasabası, kamu mülkiyetine ait 970 parselde ve Devletin Hüküm ve Tasarrufu Altındaki alanda yer alan Nevşehir Kültür ve Tabiat Varlıklarını Koruma Kurulunun 30.07.2010 tarih ve 2672 sayılı kararıyla tescillenen Konaklı Kaya Mezarları ve Yerleşim Alanın I. Derece Arkeolojik Sit Alanı sınırlarının ekli kadastral krokide gösterildiği şekliyle sayısallaştırılması işleminin ve bu doğrultuda hazırlanan sit fişlerinin uygun olduğuna, her türlü uygulama (fiziki, inşai, ifraz, tevhid, plan tadilatı vb.) öncesi Nevşehir Kültür Varlıklarını Koruma Bölge Kurulundan görüş alınmasına ayrıca alanda açılan kaçak kazı çukurlarına ilişkin 2863 sayılı yasanın 9. ve 16. maddesi uyarınca yasal işlem yapılmak üzere Niğde Cumhuriyet Başsavcılığına suç duyurusunda bulunulmasına, adli mercilerden gerekli izinlerin alınmasının akabinde Niğde Müze Müdürlüğü denetiminde İlgili Beledyesince kapattırılmasına gerekli güvenlik önlemlerinin ilgili birimlerince alınmasına karar verildi.

ASLI GİBİDİR

Alper YOLGÖSTEREN
Bölge Kurulu Müdür V.

BAŞKAN
İsmail KURUL
(İmza)

BAŞKAN YARDIMCISI
Dr. Kadir Hakan YAZAR
(İmza)

ÜYE
Doç. Dr. Osman DOĞANAY
(İmza)

ÜYE
Doç. Dr. Çiğdem Belgin DİKMEN
(İmza)

ÜYE
Doç. Dr. Bülent İŞLER
(İmza)

ÜYE
İsmail TOKER
(İmza)

ÜYE
Bünyamin Ali BÜLBÜL
(İmza)

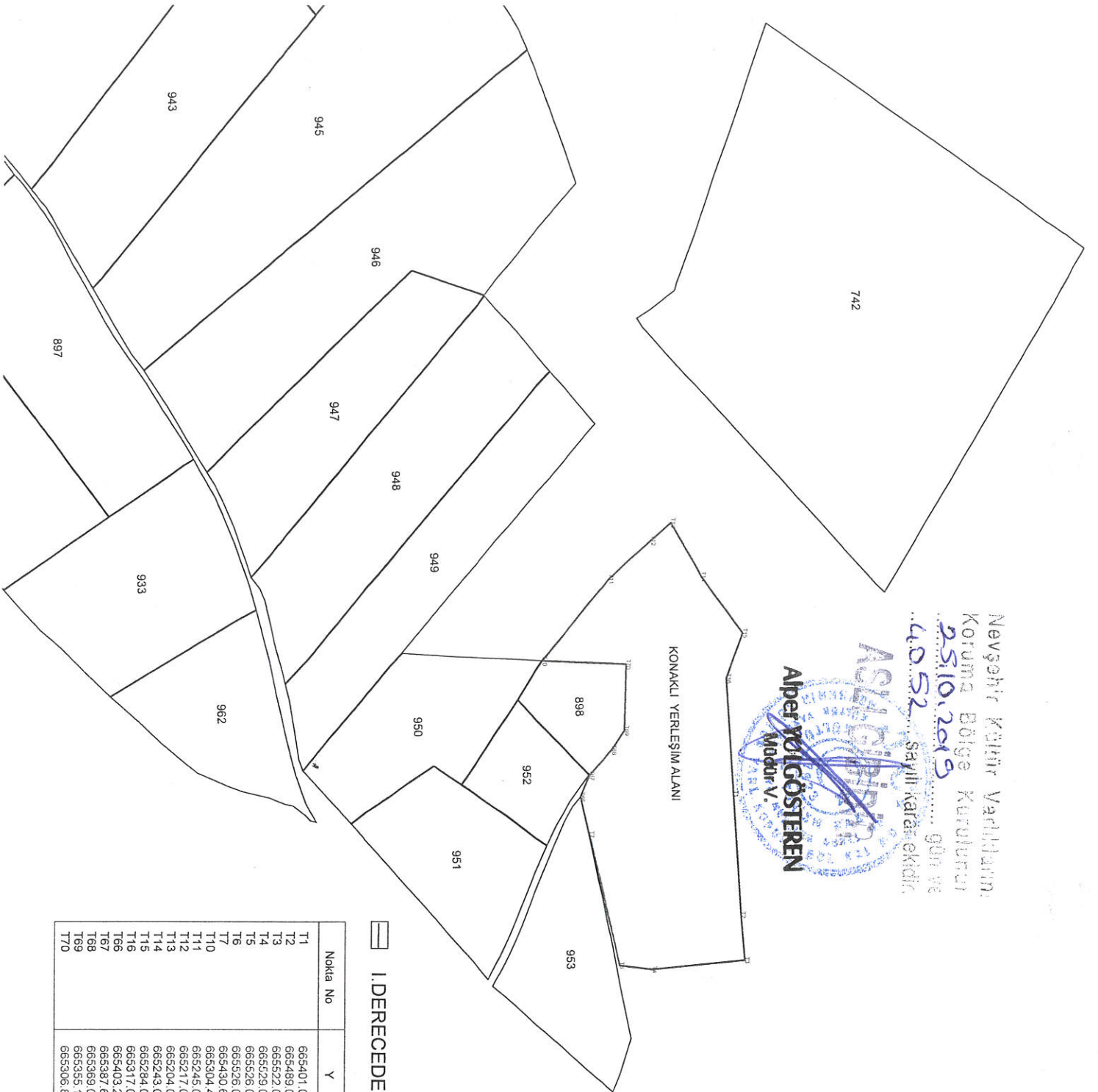
ÜYE
Konaklı Belediye Temsilcisi
(İmza)

742

Neveşehir Kültür Varlıkları
Koruma Bölge Kurulunca
25.10.2019
4052 Sayılı Kararı Eki'dir.



KONAKLI YERLEŞİM ALANI



I. DERECEDE ARKEOLOJİK SİT ALANI SINIRI

Nokta No	Y	X
T1	665401,000	4228712,000
T2	665489,000	4228718,000
T3	665522,000	4228721,000
T4	665529,000	4228652,000
T5	665526,000	4228628,000
T6	665526,000	4228628,000
T7	665430,684	4228605,014
T10	665304,428	4228569,241
T11	665245,000	4228618,000
T12	665217,000	4228649,000
T13	665204,000	4228664,000
T14	665243,000	4228687,000
T15	665284,000	4228718,000
T16	665317,000	4228706,000
T66	665403,249	4228596,266
T67	665387,676	4228604,970
T68	665369,098	4228620,803
T69	665355,148	4228630,683
T70	665306,877	4228631,566

ED 50 6 DERECE

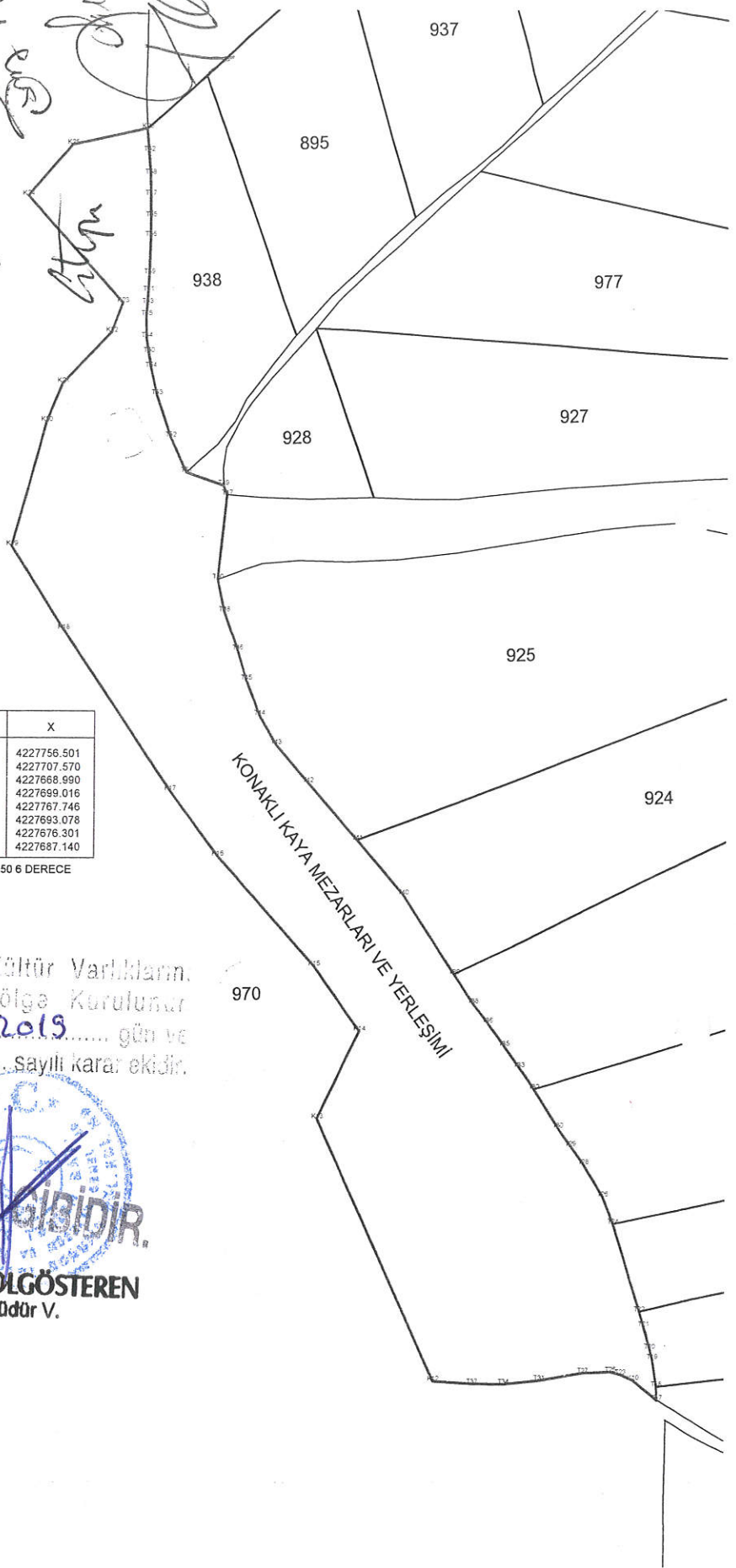
Handwritten signatures and initials, including a large signature that appears to be 'Alper Yolgosteren' and another signature that appears to be 'S. Yılmaz'.

25/10/2019

Handwritten signature or initials at the bottom left of the page.

25/10/2019

Handwritten signatures and notes:
Cilant
Ense Ahmet
Bey
Atan
Dünya
Adnan



I. DERECEDE ARKEOLOJİK SİT ALANI SINIRI

Nokta No	Y	X
K10	664886.845	4227164.887
K10	664886.845	4227164.887
K12	664785.822	4227164.240
K12	664785.822	4227164.240
K13	664727.000	4227293.000
K14	664748.000	4227336.000
K15	664725.000	4227368.000
K16	664676.000	4227422.000
K17	664652.000	4227454.000
K18	664598.000	4227533.000
K19	664572.000	4227574.000
K20	664589.000	4227635.000
K21	664597.000	4227654.000
K22	664621.000	4227679.000
K23	664626.550	4227693.414
K24	664579.000	4227746.000
K25	664601.000	4227771.000
K26	664638.579	4227778.991
T17	664899.009	4227154.949
T18	664898.793	4227161.607
T19	664896.601	4227175.033
T20	664895.308	4227180.062
T21	664892.429	4227191.125
T22	664890.162	4227198.469
T23	664880.510	4227167.554
T24	664876.599	4227241.495
T25	664875.584	4227168.844
T26	664871.299	4227254.827
T27	664861.445	4227168.262
T28	664861.398	4227270.675
T29	664854.820	4227279.619
T30	664848.242	4227288.563
T31	664839.291	4227164.647
T32	664835.901	4227307.651
T33	664828.381	4227318.208
T34	664821.179	4227162.777
T35	664820.862	4227328.765
T36	664812.553	4227340.145
T37	664805.530	4227162.850
T38	664805.063	4227349.522
T39	664795.496	4227363.991
T40	664769.602	4227403.024
T41	664746.479	4227429.862
T42	664721.396	4227458.142
T43	664705.261	4227476.802
T44	664696.739	4227491.188
T45	664690.096	4227508.417
T46	664685.446	4227523.161
T47	664679.799	4227599.129
T48	664678.696	4227541.893
T49	664677.927	4227603.914
T50	664675.398	4227557.839
T51	664659.338	4227610.185
T52	664651.153	4227627.546
T53	664644.095	4227648.327
T54	664641.129	4227661.679
T55	664640.700	4227735.541
T56	664640.532	4227725.833
T57	664640.485	4227746.021

Nokta No	Y	X
T58	664640.270	4227756.501
T59	664640.018	4227707.570
T60	664639.965	4227668.990
T61	664639.671	4227699.016
T62	664639.425	4227767.746
T63	664639.167	4227693.078
T64	664638.801	4227676.301
T65	664638.664	4227687.140

ED 50 6 DERECE

Nevşehir Kültür Varlıklarını
Koruma Bölge Kurulunun
25.10.2019 gün ve
4.052 sayılı karar ekidir.



Alper YOLGÖSTEREN
Müdür V.

TÜRKİYE	KÜLTÜR VARLIKLARI VE MÜZELER GENEL MÜDÜRLÜĞÜ	SİT	ENVANTER NO:
İLİ: NIĞDE	İLÇESİ: MERKEZ	MAHALLE, KÖY veya MEVKİİ: KONAKLI KASABASI	HARİTA NO:
ADLI: Konaklı Kaya Mezarları ve Yerleşim Alanı		KADASTRO: 970 PARSEL	

GENEL TANIMI:

Niğde İli, Merkez İlçesi, Konaklı Köyünün kuzeydoğusundaki alanda eğimli yamacın alt kotunda doğu ve batı doğrultusunda uzanan ve birbirine tüneller ile bağlantısı olan bu mekanlar farklı boyutlarda olup bu yamacın üst kısmında basit, dromos ve khamosorion tipinde mezar yapıları yer almaktadır. Bu kaya mezarlarının bir kısmı birbirine yakın ikili üçlü gruplar halinde bir kısmı da dağınık biçim de yer almaktadır. Basit ve khamosorion mezarların ölçüleri yer yer değişmekte olup boyu 2-2.5, 1-1.5 m, eni 70, 50 cm derinlikleri de 50 cm civarlarında olduğu tahmin edilmektedir. Bununla birlikte kaya mezarlarının kenarlarında değişik çaplarda oval sunu çanakları yer almakta ve mezarlarda yön birikteliği bulunmamakta birlikte genel olarak doğu-batı yönünde yapılmıştır. Alanda yer alan dromos tipi mezarlara girişi yaklaşık 80 cm uzunluğundaki açıklıkla sağlanmakta olup arka kısmında mezar odası yer almakta ve kısmen mezarın iç kısmının taş toprak dolgu ile doldurulduğu görülmektedir. Alanda çok sayıda kaya oyma mekan bulunmakta ve bu mekanlar birbiri ile bağlantılı olup havalandırma bacaları bulunmaktadır. Bu mezar tiplerinin hiçbirinde herhangi bir süsleme, bezeme yer almamaktadır. Bahse konu alanda belirgin bir şekilde izlenebilen kağını yolu da görülmüştür.

ŞİMDİKİ DURUM :

SİT POTANSİYELİ : Yörenin Arkeolojik potansiyeline yaptığı katkı açısından önemlidir.

KORUMA DEREJESİ:
I.Derece Arkeolojik Sit

ŞİMDİKİ KORUMA : Herhangi bir koruması yoktur.

HAZIRLAYANLAR: 21.10.2019

Neveşehir Kültür Varlıklarını
Koruma Bölge Kurulunun
25.10.2019
4.0.52 Sayılı Kararı ektedir.
25.10.2019
Alper YOLGÖSTEREN
Müdür V.

Hülya ERGÜN CÖMERAT
Arkeolog
Handan KORRMMAZ
Arkeolog
Oruç DURMUŞ
Müze Araştırmacısı
Hasan GÖKHAN
İnşaat Mühendisi

ÖNERİLEN KORUMA: I. Derece Arkeolojik Sit Alanı

KONTROL EDEN: Alper YOLGÖSTEREN
Koruma Bölge Kurulu Müdürü V.

N.K.V.K.B.K. ONAY: 25/10/2019

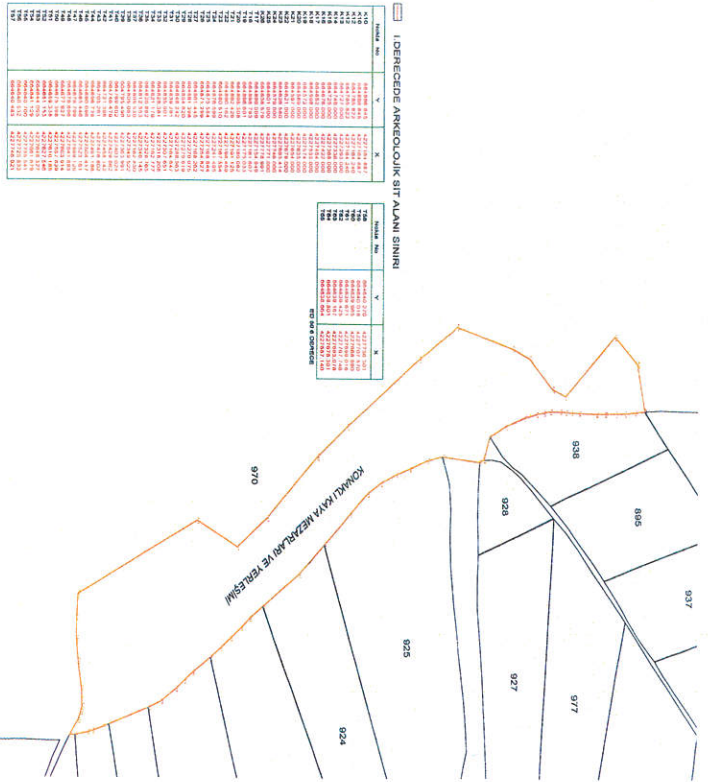
YAYIN DİZİSİ:

GÖZLEMLER: Alanda fiziki müdahale ve kaçak kazılar olabileceğinden kolluk kuvvetlerince kontrol edilmesi gerekmektedir.

MÜLKİYET DURUMU: Kamu

BAKIMINDAN SORUMLU KURUM:

(Handwritten signatures and stamps)



Sınırları gösteren koordinatlı harita

Kaya Mezarı

TÜRKİYE	KÜLTÜR VARLIKLARI VE MÜZELER GENEL MÜDÜRLÜĞÜ	SİT HARİTA NO:	ENVANTER NO:
İLİ: NIĞDE	İLÇESİ: MERKEZ	MAHALLE, KÖY veya MEVKİİ: KONAKLI KASABASI	KADASTRO: DHTA (Devletin Hüküm ve Tasarrufu Altındaki Alan)
ADI: Konaklı Yerleşim Alanı			

GENEL TANIMI:

Niğde İli, Merkez İlçesi, Konaklı Köyünün Kaya mezarlarının doğusunda yaklaşık 1-2 km kuzeydoğusunda yamacın yüzeyinde birbirine bağlantılı kaya mekânlar yer almaktadır ve bu mekânları birbirine bağlayan tünel ve havalandırma bacaları yer almaktadır. Bu mekânların bir kısmı havalandırma tünellerinden hafriyat ve tarlalardan toplanan farklı boyutlarda taş yığınları ile doldurulmuş durumdadır. Alanda çok az sayıda seramik bulunmakta, seramiklerin dip, ağız, gövde, kulp ve emzik kısımları görülmüştür. Alan da yer alan mezarların yapılış tarzları, gerek yöredeki tarihsel gelişimi, kaya mekânlar değerlendirildiğinde Roma Dönemine tarihlendirilebileceği düşünülmektedir.

ŞİMDİKİ DURUM :

SİT POTANSİYELİ : Yörenin Arkeolojik potansiyeline yaptığı katkı açısından önemlidir.

ŞİMDİKİ KORUMA : Herhangi bir koruması yoktur.

Neşatın Yeter Yararında,
Koruma Bölge Kurulunca
25.10.2019 gün ve
4052 sayılı karar ekidir.

Alper YOLGÖSTEREN
Müdür V.

KORUMA DEREJESİ:
I.Derece Arkeolojik Sit

HAZIRLAYANLAR: 21.10.2019

Hülya ERGÜN CÖMERT
Arkeolog

Handan KORKMAZ
Arkeolog

Oruç DURMUŞ
Müze Araştırmacısı

Hasan GÖKHAN
İnşaat Mühendisi

KONTROL EDEN: Alper YOLGÖSTEREN
Koruma Bölge Kurulu Müdür V.

N.K.V.K.B.K. ONAY: 25/10/2019

YAYIN DİZİSİ:

GÖZLEMLER: Alanda fiziki müdahale ve kaçak kazılar olabileceğinden kolluk kuvvetlerince kontrol edilmesi gerekmektedir.

MÜLKİYET DURUMU: Kamu

BAKIMINDAN SORUMLU KURUM:

Sınırları gösteren koordinatlı harita



Kaya mekânlar

