

T.C.  
KÜLTÜR VE TURİZM BAKANLIĞI  
NEVŞEHİR KÜLTÜR VARLIKLARINI  
KORUMA BÖLGE KURULU  
KARAR

Dosya No : 50.02.2095  
Toplantı Tarihi : 23-24-25/10/2019-288  
Karar Tarihi ve No : 25/10/2019-4051

**Toplantı Yeri**  
NEVŞEHİR

Nevşehir İli, Avanos ilçesi, Özkonak Beldesi, Kurtoğlu Mevkiinde kamuya ait Tescil Harici Alanda yer alan Kurtoğlu Savunma Yapısının I. Derece Arkeolojik Sit Alanı olarak tescil edilmesine ilişkin Nevşehir Kültür Varlıklarını Koruma Bölge Kurulu' nun 31.07.2019 tarih ve 3893 sayılı kararı üzerine konu kurul üyelerince yerinde incelendi, yapılan görüşmeler sonucunda;

Nevşehir İli, Avanos ilçesi, Özkonak Beldesi, Kurtoğlu Mevkiinde, kamuya ait Tescil Harici Alanda yer alan Kurtoğlu Savunma Yapısının "Korunması Gerekli Taşınmaz Kültür Varlığı" özelliği göstermesi nedeniyle; 2863 sayılı Kültür ve Tabiat Varlıklarını Koruma Kanununun 6. ve 7. maddesi uyarınca ekli kadastral krokide sınırları belirtildiği şekliyle I. Derece Arkeolojik Sit Alanı olarak tescil edilmesine, hazırlanan sit fişinin uygun olduğuna, gerekli güvenlik önlemlerinin ilgili birimlerince alınmasına ve her türlü uygulama (fiziki, inşai, ifraz, tevhid, plan tadilatı vb.) öncesi Kurulumuzdan görüş alınmasına, karar verildi.

**ASLI GİBİDİR**  
  
**Alper YOLGÖSTEREN**  
**Bölge Kurulu Müdür V.**

BAŞKAN  
İsmail KURUL  
(İmza)

BAŞKAN YARDIMCISI  
Dr. Kadir Hakan YAZAR  
(İmza)

ÜYE  
Doç. Dr. Osman DOĞANAY  
(İmza)

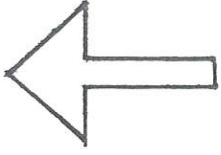
ÜYE  
Doç. Dr. Çiğdem Belgin DİKMEN  
(İmza)

ÜYE  
Doç. Dr. Bülent İŞLER  
(İmza)

ÜYE  
İsmail TOKER  
(İmza)

ÜYE  
Bünyamin Ali BÜLBÜL  
(İmza)

ÜYE  
Nevşehir Müze Müdürü  
Sevim TUNÇDEMİR  
(İmza)

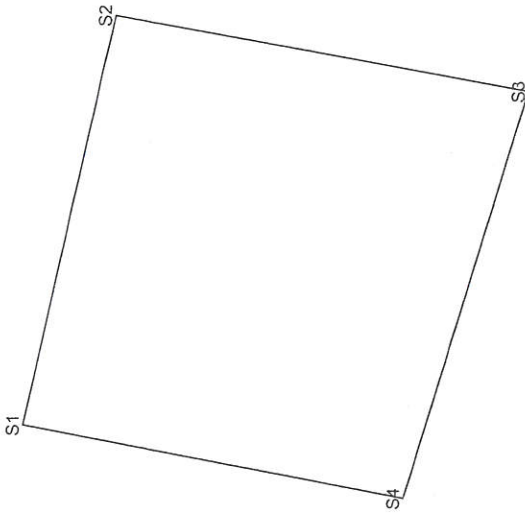


Nevşehir Kültür Varlıklarını  
Koruma Bölgesi Kurulunun  
...25.10.2019...nın ve  
...4051... sayılı kararına  
...dir.



**Alper YOLGÖSTEREN**  
Müdür V.

## KURTOĞLU SAVUNMA YAPISI 1.DERECE ARKEOLOJİK SİT SINIRLARI




Nokta No	Y	X
S1	654450.275	4298122.678
S2	654481.641	4298115.636
S3	654475.918	4298083.534
S4	654444.717	4298093.157

25/10/2019

*(Handwritten signatures and initials)*

**ASLI GİRİDİR**  
Nevşehir Kültür Varlıklarını  
Koruma Bölgesi Kurulunun  
...25.10.2019...nın ve  
...4051... sayılı kararına  
...dir.




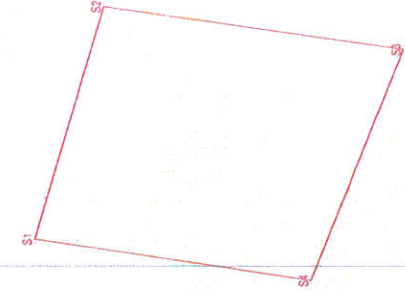
**Alper YOLGÖSTEREN**  
Müdür V.



TÜRKİYE	KÜLTÜR VARLIKLARI VE MÜZELER GENEL MÜDÜRLÜĞÜ		SİT	ENVANTER NO:
İLİ: NEVŞEHİR	İLÇESİ: AVANOS	MAHALLE, KÖY veya MEVKİİ: ÖZKONAK BELDESİ-KURTOĞLU MEVKİİ	KADASTRO: PAFTA:- ADA:	HARİTA NO:
ADI: KURTOĞLU SAVUNMA YAPISI	PARSEL: Tescil Harici Alan			
<b>GENEL TANIMI:</b>				
Savunma Yapısı Kurtoğlu Mevkiinde doğu batı doğrultusunda kilometrelerce devam eden kaya silsilesinin üstünde 5961 parselin yaklaşık 100 metre güneyinde deniz seviyesinden yaklaşık 1350 metre yükseklikte Nevşehir ilinin bulunduğu ovaya hakim bir noktada bulunmaktadır. Kurtoğlu Savunma Yapısı olarak isimlendirdiğimiz yapı yaklaşık 15x15 metre boyutlarında kare formunda olup kuzeyinde ve güneyinde bulunan doğal kayaları destek alarak üstüne tekrar duvar örme şeklinde oluşturulmuştur. Yapının ortasındaki toprak içe doğru hafif çöküntü oluşturmakla birlikte yapının tavan örtüsüne ilişkin bir tahmin yürütecek herhangi bir veri vermemektedir. Yapının çevresinde yapılan yüzey incelemede ise görülen pitos(depolama küpleri) parçaları gerek yapının savunma yapısı olduğu tezini kuvvetlendirmekte gerekse yapının Roma Dönemine tarihlendirilebileceği izlenimini doğurmaktadır				
<b>ŞİMDİKİ TEHLİKELER :</b> Definciler tarafından yapılacak tahribatlar				
<b>ŞİMDİKİ DURUM :</b>				
<b>SİT POTANSİYELİ :</b>				
Yörenin Arkeolojik potansiyeline katkı sağlamaktadır				
<b>ŞİMDİKİ KORUMA :</b>				
<b>KORUMA DERECESESİ:</b> I. Derece Arkeolojik Sit				
<b>HAZIRLAYANLAR:</b> 19.07.2019 Elif YILMAZ :Arkeolog İzzet GEZER- Sanatçı				
<b>KONTROL EDEN:</b> Melih GAMSIZ Müdür V.				
<b>ÖNERİLEN KORUMA:</b> I. Derece Arkeolojik Sit				
<b>YAYIN DİZİSİ:</b> NKVKK-ÜYELERİ 25/11/2017				
<b>GÖZLEMLER:</b>				
<b>MÜLKİYET DURUMU:</b> Tescil Harici Alan				
<b>BAKIMINDAN SORUMLU KURUM:</b>				

**FOTOĞRAFLAR VE HARİTALAR**

Nevşehir Kültür Varlıklarını  
Koruma Bölge Kurulunun  
...25.10.2019... gün ve  
...4.95.N... sayılı karar ekidir.



**Alper YOLGÖSTEREN**  
Müdür V.

**KURTOĞLU SAVUNMA YAPISI**  
**1.DERECE ARKEOLOJİK SİT SINIRLARI**

Nokta No	Y	X
S1	654450.275	4298122.678
S2	654481.641	4298115.636
S3	654475.918	4298083.534
S4	654444.717	4298083.157

kaya silsilesinin batıdan görünümü



Savunma yapısının Genel Görünümü



Savunma yapısının batı duvarından genel görünüm

