



T.C.

KÜLTÜR VE TURİZM BAKANLIĞI
İZMİR 2 NUMARALI KÜLTÜR VARLIKLARINI
KORUMA BÖLGE KURULU
KARAR

TOPLANTI TARİHİ VE NO : 18.10.2019-481

45.17/174

KARAR TARİHİ VE NO : 18.10.2019-11954

Toplantı Yeri
İZMİR

Manisa ili, Yunusemre ilçesi, Akgedik Mahallesinde yer alan, tapunun 107 ada 1 numaralı parselinde maliye mülkiyetine kayıtlı Orman niteliğindeki taşınmaz içerisinde yer alan antik yolun 2863 sayılı Yasa kapsamında korunması gerekli taşınmaz kültür varlığı niteliği taşıdığına ve tesciline yönelik işlemlerin başlatılmasına ilişkin İzmir 2 Numaralı Kültür Varlıklarını Koruma Bölge Kurulunun 16.05.2019 tarihli ve 11283 sayılı kararı, İzmir 2 Numaralı Kültür Varlıklarını Koruma Bölge Kurulu Müdürlüğünün 31.05.2019 tarih ve E.470007 sayılı yazısı ve eki kurum görüşü haritası, 2863 sayılı Kanunun 7.maddesi gereği iletilen Kurum görüşleri ve Kurul Müdürlüğü uzmanlarınca hazırlanan 16.10.2019 tarih ve 456825 sayı ile Müdürlük evrak kaydına giren rapor okundu, yazı ekleri ve işlem dosyası incelendi. Yapılan görüşmeler sonucunda;

Manisa ili, Yunusemre ilçesi, Akgedik Mahallesinde yer alan, tapunun 107 ada 1 numaralı parselinde Maliye Hazinesi mülkiyetinde kayıtlı taşınmaz içerisinde yer alan antik yolun kararımız eki 1/2000 ölçekli pafta üzerinde gösterildiği şekli ile 2863 sayılı kanunun 7.maddesi doğrultusunda 1.(Birinci) Derece Arkeolojik Sit olarak tescil edilmesine, kararımız eki tescil fişinin tashihi edildiği şekliyle uygun olduğuna, karar verildi

MANİSA İLİ, YUNUSEMRE İLÇESİ, AKGEDİK MAHALLESİ
(ANTİK YOL-Ö:1/2000)

4277400+

4277200+

4277000+

524600

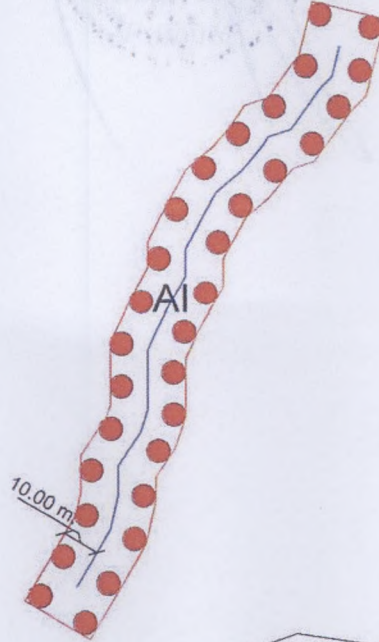
+

+

+

524800

107 ADA, 1 PARSEL

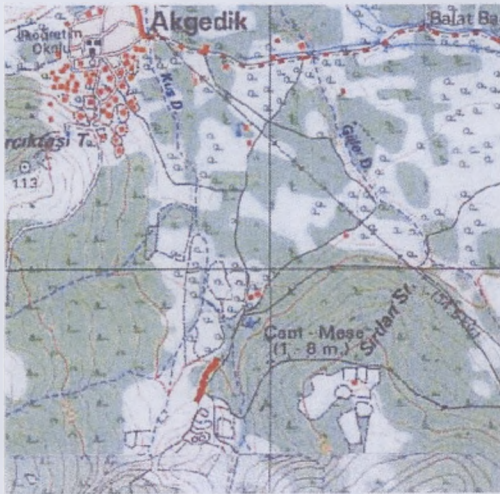


: 1.(Birinci) DERECE ARKEOLOJİK SİT SINIRI

(ITRF-96 UTM 3 DERECELİK SİSTEMDE HAZIRLANMIŞTIR.)

NOT: Güncel Kadastro durumu için ilgili Kadastro Birimine başvurulması gerekmektedir.

AVRUPA KONSEYİ	KÜLTÜREL VARLIKLARI KORUMA ENVANTERİ	K.V.K.E.	S İ T	ENVANTER NO	4 5 - 1 7 / 1 7 4	
T Ü R K İ Y E	KÜLTÜR VARLIKLARI VE MÜZELER GENEL MÜDÜRLÜĞÜ			HARİTA NO		
İLİ : MANİSA	İLÇESİ: YUNUSEMRE	MAHALLE - KÖY VEYA MEVKİL : AKGEDİK MAHALLESİ	KADASTRO PAFTA :	ADA	PARSEL	
ADI : Antik Yol				107	1	
GENEL TANIM : Yunusemre ilçesi, Akgedik Mahallesi sınırı içerisinde Geriş mevkinde yer alan, Orman niteliğinde, 107 ada 1 numaralı parselin bir kısmında bulunan antik yol.						
ŞİMDİKİ TEHLİKELER :						
ŞİMDİKİ DURUM :	Tarla					
SİT POTANSİYELİ :	I. (Birinci) Derece Arkeolojik Sit					
ŞİMDİKİ KORUMA :	Yok.					
ÖNERİLEN KORUMA :	İlgili yerel yönetim ve güvenlik birimlerince alanın sık sık kontrolünün yapılması.					
YAYIN DİZİSİ						
GÖZLEMLER : Manisa ili, Akgedik Mahallesi'nin güneydoğusunda bulunan ve Akgedik mahallesi ile Manisa organize sanayi bölgesi arasındaki bağlantı yolunun hemen kenarında tespit edilen taş döşemeli bu yol Kuzeydoğu-güneybatı yönünde kıvrımlı bir şekilde ilerlemektedir. Söz konusu bu yol yaklaşık 180-190 M uzunluğa ve 1,5 - 2 m arasında değişiklik gösteren genişlik ölçülerine sahiptir. Yolun yapımında; kenarlarda büyük, orta kısımları daha küçük düzgün olmayan taşların kullanıldığı görülmektedir. Yolun bazı noktalarda oldukça iyi korunduğu gözlemlenirken bazı noktaları ise zamanla tahribata uğramıştır. Yakın çevresinde herhangi bir antik yerleşim izine rastlanmamış olsa da etrafında erken Cumhuriyet döneminde köy olarak kullanıldığı (Muhtemelen Eski Akgedik Köyü) ve zaman içinde terk edildiği anlaşılan güncel yapı temelleri ve az sayıda aynı döneme ait seramik parçaları gözlemlenebilmektedir. Yolun kuzey ucu Akgedik Mahallesi ile Manisa organize sanayi bölgesi arasındaki asfalt bağlantı yolunda sonlanmakta olup yolun diğer kısmında devamı tespit edilememektedir. Söz konusu kervan yolu; Manisa ili, Yunusemre ilçesi, Uzunburun Mahallesi'nde İzmir 2 Numaralı Kültür Varlıklarını Koruma Bölge Kurulunun 28.06.2012 tarih ve 1032 sayılı kararıyla tescillenen Yol ile benzer özellikler gösterdiği anlaşılmakta olup, muhtemelen aynı yol ağı içerisinde birbiriyle bağlantılı oldukları düşünülebilir.						
			KORUMA DERECESİ			
			HAZIRLAYANLAR	14/10/2019		
			Berrin G. YILDIRIM	İMZA		
			Şehir Plancısı			
			Fırat ÇEŞME	İMZA		
			Arkeolog			
			KONTROL EDEN			
			Fuat KESKİN	İMZA		
			Müdür V.			
			KORUMA KURULU KARARLARI			
			REVİZYON			
			KORUMA KURULU ONAYI			



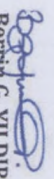


T.C.
KÜLTÜR VE TURİZM BAKANLIĞI
İzmir 2 Nolu Kültür Varlıklarını
Koruma Bölge Kurulu
Müdürüğü

İZMİR 2 NUMARALI
KÜLTÜR VARLIKLARINI
KORUMA BÖLGE KURULUNUN
18.10.2019 TARİH VE 11954
SAYILI KARARI EKİDİR.

ASLI GİBİDİR




BERTİN G. YILDIRIM
Şehir Plancısı