

T.C.
KÜLTÜR VE TURİZM BAKANLIĞI
İstanbul I Numaralı Kültür Varlıklarını
Koruma Bölge Kurulu

Toplantı Tarihi ve No :14.11.2019/382
Karar Tarihi ve No :14.11.2019/4761-I

Toplantı Yeri
İSTANBUL

KARAR

İstanbul İli, Arnavutköy, Avcılar, Küçükçekmece, Başakşehir ve Eyüpsultan İlçelerinde kalan, kesinleşen alternatif üzerinde Avcılar ve Küçükçekmece İlçeleri Küçükçekmece Gölü Çevresi I. ve III. Derece Arkeolojik Sit Alanları, Başakşehir Yarımburgaz Mağaralarını kapsayan I. Derece Arkeolojik Sit Alanı, Başakşehir Azatlı Baruthanesi ve Resneli Çiftliği Tarihi ve II. Derece Arkeolojik Sit Alanı, Avcılar Spradon Antik Kenti I. ve III. Derece Arkeolojik Sit Alanları, Küçükçekmece Rhegion Antik Kenti I. ve II. Derece Arkeolojik Sit Alanları, Küçükçekmece Merkez III. Derece Arkeolojik Sit Alanı, Arnavutköy Sazlıbosna Filiboz I. Derece Arkeolojik Sit Alanı, münferit tescilli çok sayıda kültür varlığı ve koruma alanı kalan, ayrıca içinden kısmen tescilli Roma Suyolları, tescilli Terkos Feriköy Su İsale Hattı, kısmen tescilli Çakmak Hattı geçen, hakkında 18.10.2018 tarih ve 3746 sayılı, 29.03.2018 tarih ve 3292 sayılı, 24.01.2019 tarih ve 3990 sayılı Kurul kararları alınan, karar sonrası imzalanan “İşbirliği Protokolü” kapsamında Kurul kararıyla istenen tespit çalışmalarının Koruma Bölge Kurulu Müdürlüğünce yerine getirilmesine istinaden 24.01.2019 tarih ve 3990 sayılı kararla kurum görüşleri istenen tespitlere ilişkin iletilen İstanbul Su ve Kanalizasyon İdaresi Genel Müdürlüğü Plan Proje ve Yatırım Dairesi Başkanlığının 26.02.2019 tarih ve 20190099137 sayılı yazısı, Ulaştırma ve Altyapı Bakanlığı Altyapı Yatırımları Genel Müdürlüğünün 11.04.2019 tarih ve 28598 sayılı yazısı, İstanbul Valiliği Çevre ve Şehircilik İl Müdürlüğünün 10.04.2019 tarih ve 40120 sayılı yazısı, Ulaştırma ve Altyapı Bakanlığı Karayolları Genel Müdürlüğü İşletmeler Dairesi Başkanlığının 16.04.2019 tarih ve 113501 sayılı yazısı, Orman Genel Müdürlüğü İstanbul Orman Bölge Müdürlüğü İstanbul Orman İşletme Müdürlüğünün 12.04.2019 tarih ve 749957 sayılı yazısı, İstanbul Su ve Kanalizasyon İdaresi Genel Müdürlüğü Araştırma Geliştirme ve Planlama Dairesi Başkanlığının 24.04.2019 tarih ve 20190182244 sayılı yazısı, Arnavutköy Belediye Başkanlığı Plan ve Proje Müdürlüğünün 17.04.2019 tarih ve 8628 sayılı yazısı, Çevre ve Şehircilik Bakanlığı Mekansal Planlama Genel Müdürlüğünün 24.04.2019 tarih ve 92035 sayılı yazısı, Tarım ve Orman Bakanlığı Devlet Su İşleri Genel Müdürlüğü 14.Bölge Müdürlüğünün 30.04.2019 tarih ve 281189 sayılı yazısı, İstanbul Valiliği Çevre ve Şehircilik İl Müdürlüğü Avrupa Yakası Milli Emlak Dairesi Başkanlığının 02.05.2019 tarih ve 45871 sayılı yazısı, Vakıflar Genel Müdürlüğü İstanbul Vakıflar 1.Bölge Müdürlüğünün 17.05.2019 tarih ve 75397 sayılı yazısı, Orman Genel Müdürlüğü İstanbul Orman Bölge Müdürlüğü Çatalca Orman İşletme Müdürlüğünün 24.06.2019 tarih ve 1236491 sayılı yazısı, İBB Kültür Varlıkları Daire Başkanlığı Kültürel Miras Koruma Müdürlüğünün 11.07.2019 tarih ve 585-95006 sayılı yazısı, Çevre ve Şehircilik Bakanlığı Tabiat Varlıklarını Koruma Genel Müdürlüğünün 29.08.2019 tarih ve 198867 sayılı yazısı, Ulaştırma ve Altyapı Bakanlığı Altyapı Yatırımları Genel Müdürlüğünün 05.09.2019 tarih ve 65114 sayılı yazısı, İstanbul Su ve Kanalizasyon İdaresi Genel Müdürlüğü Plan Proje ve Yatırım Dairesi Başkanlığının 11.09.2019 tarih ve 20190381212 sayılı yazısı, Çevre ve Şehircilik Bakanlığı Altyapı ve Kentsel Dönüşüm Hizmetleri Genel Müdürlüğü İstanbul Altyapı ve Kentsel Dönüşüm Müdürlüğünün 10.09.2019 tarih ve 89092 sayılı yazısı, Ulaştırma ve Altyapı Bakanlığı Karayolları Genel Müdürlüğü İşletmeler Dairesi Başkanlığının 17.09.2019 tarih ve 249348 sayılı yazısı, Vakıflar Genel Müdürlüğü İstanbul Vakıflar 1.Bölge Müdürlüğünün 26.09.2019 tarih ve 132300 sayılı yazısı, İBB Kültür Varlıkları Daire Başkanlığı Koruma Uygulama Denetim Müdürlüğünün 01.10.2019 tarih ve 2281-134791 sayılı yazısı, Tarım ve Orman Bakanlığı Devlet Su İşleri Etüt Planlama ve Tahsisler Dairesi Başkanlığının 30.09.2019 tarih ve 618793 sayılı yazısı, Milli Savunma Bakanlığı Lojistik Genel Müdürlüğünün 07.10.2019 tarih ve 579550 sayılı yazısı, İBB İmar ve Şehircilik Daire Başkanlığı Harita Müdürlüğünün 16.10.2019 tarih ve 144115 sayılı yazısı, Karayolları Genel Müdürlüğü 1.Bölge Müdürlüğünün 25.10.2019 tarih ve 290883 sayılı yazısı, Kültür Varlıkları ve Müzeler Genel Müdürlüğü Tespit ve Planlama Daire Başkanlığının 31.10.2019 tarih ve 897765 sayılı yazısı, hazırlanan 08.11.2019 tarih ve 495860 sayılı uzman raporu okundu, 34.00.191 nolu işlem dosyası incelendi, yapılan görüşmeler sonucunda;

T.C.
KÜLTÜR VE TURİZM BAKANLIĞI
İstanbul I Numaralı Kültür Varlıklarını
Koruma Bölge Kurulu

Toplantı Tarihi ve No :14.11.2019/382
Karar Tarihi ve No :14.11.2019/4761-II

Toplantı Yeri
İSTANBUL

İstanbul İli, Arnavutköy İlçesi, Kanal İstanbul projesine ve Müdürlük uzmanlarının proje güzergahı üzerinde kalan tespitlerine esas olmak üzere; Kanal İstanbul güzergahı içerisinde kalan, tespiti yapılan ve kurum görüşleri tamamlanan Arnavutköy Dursunköy Mahallesi 136 ada 19, 20, 21, 22, 23, 24, 25, 26, 27, 28, 29, 30, 31 ve 32 parsel sayılı taşınmazların, Tarihi Çakmak Hattına ait yıldıztabya özelliği göstermesinden ötürü 2863 sayılı Yasa kapsamında tescil edilerek koruma grubunun I olarak belirlenmesine, yıldıztabyanın planlarının ve Çakmak Hattı yeraltı dekovil hattı bağlantılarının ortaya çıkarılabilmesi amacıyla ilgili idarelerden jeoradar çalışmalarının istenmesine, tescil edilen yıldıztabyanın Kanal İstanbul Projesinin ÇED raporlarına ve planlama süreçlerine dahil edilerek ilgili idarelerden koruma önerilerinin istenmesine karar verildi.

AVRUPA KONSEYİ	DOĞAL VE KÜLTÜREL VARLIKLARI KORUMA ENVANTERİ	D.K.V.K.E.	ANIT	ENVANTER NO: -
TÜRKİYE	İSTANBUL İ NUMARALI K.V.K.B.K MÜDÜRLÜĞÜ			HARİTA NO:
İLİ: İSTANBUL	İLÇESİ: ARNAVUTKÖY	MAHALLE KÖY VEYA MEVKİİ: DURSUNKÖY		
CADDE/ SOKAK VE KAPI NO	KADASTRO PAFTA: F21D	ADA: 136	KORUMA DERECESESİ	ANITSAL I - -
DURSUNKÖY KÖY MERKEZİNİN 1,2 KM GÜNEYDOĞUSUNDA				SİVİL - -
				ÇEVREYE AYKIRI -
ADI: ASKERİ YILDIZTABYA	YAPTIRAN: MAREŞAL FEVZİ ÇAKMAK	YAPAN: -	MİMARİ ÇAĞI (USLUP): 20.Y.Y. SAVUNMA YAPISI	
	YAPIM TARİHİ: 1941	KİTABE: -	VAKFIYE:	




GENEL TANIM : DURSUNKÖY 1. ASKERİ YILDIZTABYASI															
KORUMA DURUMU	A	İYİ	TAŞIYICI YAPI	A	DIŞ YAPI	A	ÜST YAPI	A	İÇ YAPI	A	SÜSLEME ELEMANLARI	A	RUTUBET	A	YOK İZİ VAR ÖNEMLİ
	B	ORTA		B		B		B		B		B			
	C	FENA		C		C		C		C		C			



GÖZLEMLER : Yer üzerinde tespit edilen betonarme siperlerin bir kısmı su ile dolmuş durumdadır.

BUGÜNKÜ SAHİBİ: KAMU+ÖZEL	BAKIMINDAN SORUMLU OLMASI GEREKEN KURULUŞ : ARNAVUTKÖY BELEDİYESİ+MALSAHİPLERİ
---------------------------	--

YAPILAN ONARIMLAR : -					
AYRINTILI TANIM :					
Dursunköy Mahallesi 136 ada 19, 20, 21, 22, 23, 24, 25, 26, 27, 28, 29, 30, 31 ve 32 parsellerde yerinde yapılan incelemelerde parseller üzerinde çok sayıda korugan ve siper yapısına rastlanmıştır. Yapıların tüfek penceresi haricinde herhangi bir girişi bulunmadığından yeraltından birbirleriyle bağlantısı bulunduğu kesindir. Bu bağlamda II. Dünya Savaşı öncesinde savunma amacıyla betonarme teknikle yapılmış olan Çakmak Hattının bölgede bulunan pek çok diğer mahallede yeraltı dekovil hattı girişleri bulunduğu ve hava fotoğrafında ve parselasyonda net biçimde görülebilen yıldıztabya oturma mekanı mevcut olduğundan parsellerin "Askeri Yıldıztabya" özelliği taşıdığı düşünülmektedir. Sahada siperlerin CORS-GPS ile ITRF datumunda sayısal koordinatları alınmıştır. Yıldıztabyanın planlarının ve bölgede mevcut olan Çakmak Hattı yeraltı askeri dekovil hattı ile bağlantılarının ortaya çıkarılabilmesi amacıyla jeoradar çalışması yapılması gerekmektedir.					
TEKNİK BİLGİLER	SU	ELEKTRİK	ISITMA	KANALİZASYON	
ORJİNAL KULLANIMI : YILDIZTABYA					
BUGÜNKÜ KULLANIMI : -					
ÖNERİLEN KULLANIMI: SAVUNMA TARİHİ MÜZESİ					
HAZIRLAYANLAR :					
Zeynep ÖZDAMAR Kültür Turizm Uzmanı	Selda YILDIZKAT Arkeolog	Aytaç TANRISEVEN Harita Mühendisi			

YAYIN DİZİNİ :	KURUL ONAYI:	EKLER :	KONTROL EDEN:	14/11/2019
		RAPOR -		
		FOTOĞRAF -	14.11.2019 TARİH VE 4761 SAYILI KARARLA KORUNMASI GEREKLİ KÜLTÜR VARLIĞI OLARAK TESCİL EDİLEREK KORUMA GRUBU I OLARAK BELİRLENMİŞTİR.	
		RÖLÖVE PROJESİ -	REVİZYON : - / /20	
		RESTORASYON PROJESİ -		
		HARİTA -		
		KROKİ -		
		KİTABE -		
		VAKFIYE -		



2007
 10/10/07
 2007

WJ
 & M.R.
 t.c.

M