

**T.C.**  
**KÜLTÜR VE TURİZM BAKANLIĞI**  
İstanbul I Numaralı Kültür Varlıklarını  
Koruma Bölge Kurulu

**Toplantı Tarihi ve No** :14.11.2019/382  
**Karar Tarihi ve No** :14.11.2019/4759-I

**Toplantı Yeri**  
İSTANBUL

**KARAR**

İstanbul İli, Arnavutköy, Avcılar, Küçükçekmece, Başakşehir ve Eyüpsultan İlçelerinde kalan, kesinleşen alternatif üzerinde Avcılar ve Küçükçekmece İlçeleri Küçükçekmece Gölü Çevresi I. ve III. Derece Arkeolojik Sit Alanları, Başakşehir Yarımburgaz Mağaralarını kapsayan I. Derece Arkeolojik Sit Alanı, Başakşehir Azatlı Baruthanesi ve Resneli Çiftliği Tarihi ve II. Derece Arkeolojik Sit Alanı, Avcılar Spradon Antik Kenti I. ve III. Derece Arkeolojik Sit Alanları, Küçükçekmece Rhegion Antik Kenti I. ve II. Derece Arkeolojik Sit Alanları, Küçükçekmece Merkez III. Derece Arkeolojik Sit Alanı, Arnavutköy Sazlıbosna Filiboz I. Derece Arkeolojik Sit Alanı, münferit tescilli çok sayıda kültür varlığı ve koruma alanı kalan, ayrıca içinden kısmen tescilli Roma Suyolları, tescilli Terkos Feriköy Su İsale Hattı, kısmen tescilli Çakmak Hattı geçen, hakkında 18.10.2018 tarih ve 3746 sayılı, 29.03.2018 tarih ve 3292 sayılı, 24.01.2019 tarih ve 3990 sayılı Kurul kararları alınan, karar sonrası imzalanan “İşbirliği Protokolü” kapsamında Kurul kararıyla istenen tespit çalışmalarının Koruma Bölge Kurulu Müdürlüğünce yerine getirilmesine istinaden 24.01.2019 tarih ve 3990 sayılı kararla kurum görüşleri istenen tespitlere ilişkin iletilen İstanbul Su ve Kanalizasyon İdaresi Genel Müdürlüğü Plan Proje ve Yatırım Dairesi Başkanlığının 26.02.2019 tarih ve 20190099137 sayılı yazısı, Ulaştırma ve Altyapı Bakanlığı Altyapı Yatırımları Genel Müdürlüğünün 11.04.2019 tarih ve 28598 sayılı yazısı, İstanbul Valiliği Çevre ve Şehircilik İl Müdürlüğünün 10.04.2019 tarih ve 40120 sayılı yazısı, Ulaştırma ve Altyapı Bakanlığı Karayolları Genel Müdürlüğü İşletmeler Dairesi Başkanlığının 16.04.2019 tarih ve 113501 sayılı yazısı, Orman Genel Müdürlüğü İstanbul Orman Bölge Müdürlüğü İstanbul Orman İşletme Müdürlüğünün 12.04.2019 tarih ve 749957 sayılı yazısı, İstanbul Su ve Kanalizasyon İdaresi Genel Müdürlüğü Araştırma Geliştirme ve Planlama Dairesi Başkanlığının 24.04.2019 tarih ve 20190182244 sayılı yazısı, Arnavutköy Belediye Başkanlığı Plan ve Proje Müdürlüğünün 17.04.2019 tarih ve 8628 sayılı yazısı, Çevre ve Şehircilik Bakanlığı Mekansal Planlama Genel Müdürlüğünün 24.04.2019 tarih ve 92035 sayılı yazısı, Tarım ve Orman Bakanlığı Devlet Su İşleri Genel Müdürlüğü 14.Bölge Müdürlüğünün 30.04.2019 tarih ve 281189 sayılı yazısı, İstanbul Valiliği Çevre ve Şehircilik İl Müdürlüğü Avrupa Yakası Milli Emlak Dairesi Başkanlığının 02.05.2019 tarih ve 45871 sayılı yazısı, Vakıflar Genel Müdürlüğü İstanbul Vakıflar 1.Bölge Müdürlüğünün 17.05.2019 tarih ve 75397 sayılı yazısı, Orman Genel Müdürlüğü İstanbul Orman Bölge Müdürlüğü Çatalca Orman İşletme Müdürlüğünün 24.06.2019 tarih ve 1236491 sayılı yazısı, İBB Kültür Varlıkları Daire Başkanlığı Kültürel Miras Koruma Müdürlüğünün 11.07.2019 tarih ve 585-95006 sayılı yazısı, Çevre ve Şehircilik Bakanlığı Tabiat Varlıklarını Koruma Genel Müdürlüğünün 29.08.2019 tarih ve 198867 sayılı yazısı, Ulaştırma ve Altyapı Bakanlığı Altyapı Yatırımları Genel Müdürlüğünün 05.09.2019 tarih ve 65114 sayılı yazısı, İstanbul Su ve Kanalizasyon İdaresi Genel Müdürlüğü Plan Proje ve Yatırım Dairesi Başkanlığının 11.09.2019 tarih ve 20190381212 sayılı yazısı, Çevre ve Şehircilik Bakanlığı Altyapı ve Kentsel Dönüşüm Hizmetleri Genel Müdürlüğü İstanbul Altyapı ve Kentsel Dönüşüm Müdürlüğünün 10.09.2019 tarih ve 89092 sayılı yazısı, Ulaştırma ve Altyapı Bakanlığı Karayolları Genel Müdürlüğü İşletmeler Dairesi Başkanlığının 17.09.2019 tarih ve 249348 sayılı yazısı, Vakıflar Genel Müdürlüğü İstanbul Vakıflar 1.Bölge Müdürlüğünün 26.09.2019 tarih ve 132300 sayılı yazısı, İBB Kültür Varlıkları Daire Başkanlığı Koruma Uygulama Denetim Müdürlüğünün 01.10.2019 tarih ve 2281-134791 sayılı yazısı, Tarım ve Orman Bakanlığı Devlet Su İşleri Etüt Planlama ve Tahsisler Dairesi Başkanlığının 30.09.2019 tarih ve 618793 sayılı yazısı, Milli Savunma Bakanlığı Lojistik Genel Müdürlüğünün 07.10.2019 tarih ve 579550 sayılı yazısı, İBB İmar ve Şehircilik Daire Başkanlığı Harita Müdürlüğünün 16.10.2019 tarih ve 144115 sayılı yazısı, Karayolları Genel Müdürlüğü 1.Bölge Müdürlüğünün 25.10.2019 tarih ve 290883 sayılı yazısı, Kültür Varlıkları ve Müzeler Genel Müdürlüğü Tespit ve Planlama Daire Başkanlığının 31.10.2019 tarih ve 897765 sayılı yazısı, Çatalca Orman İşletme Müdürlüğünün 06.11.2019 tarih ve 2282002 sayılı yazısı, hazırlanan 12.11.2019 tarih ve 498574 sayılı uzman raporu okundu, 34.00.191 nolu işlem dosyası incelendi, yapılan görüşmeler sonucunda;

**T.C.**  
**KÜLTÜR VE TURİZM BAKANLIĞI**  
İstanbul I Numaralı Kültür Varlıklarını  
Koruma Bölge Kurulu

**Toplantı Tarihi ve No** :14.11.2019/382  
**Karar Tarihi ve No** :14.11.2019/4759-II

**Toplantı Yeri**  
İSTANBUL

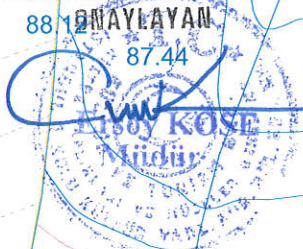
İstanbul İli, Arnavutköy İlçesi, Kanal İstanbul projesine ve Müdürlük uzmanlarının proje güzergahı üzerinde kalan tespitlerine esas olmak üzere; Kanal İstanbul güzergahı içerisinde kalan, tespiti yapılan ve kurum görüşleri tamamlanan Arnavutköy Baklalı Mahallesi, 123 ada, 110 ve 111 parsellerde bulunan, Germe köy merkez camiiinin 200 metre batısında, Tayakadın-Yassıören karayolunun kamulaştırma alanı içerisinde kalan Roma Suyollarına ait tünel girişinin 2863 sayılı Yasa kapsamında tescil edilerek koruma grubunun I olarak belirlenmesine, çevresinde her yönden 10'ar metrelik, karayolunu dışarıda bırakacak şekilde korunma alanı belirlenmesine, tescil edilen ve koruma alanı belirlenen tünel girişinin Kanal İstanbul Projesinin ÇED raporlarına ve planlama süreçlerine dahil edilerek ilgili idarelerden koruma önerilerinin istenmesine karar verildi.

↑K  
1/500

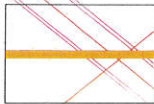
123  
103

T.C.  
Kültür ve Turizm Bakanlığı  
İstanbul 1 Numaralı Kültür Varlıklarını  
Koruma Bölge Kurulunun 14.11.19... gün  
ve 4759... Sayılı Kararı ile Elidir  
İNCELEYEN

Zeynep ÖZDAMAR  
Kül. ve Tur. Uzm.  
(Y.Şehir Plancısı)



LEJANT

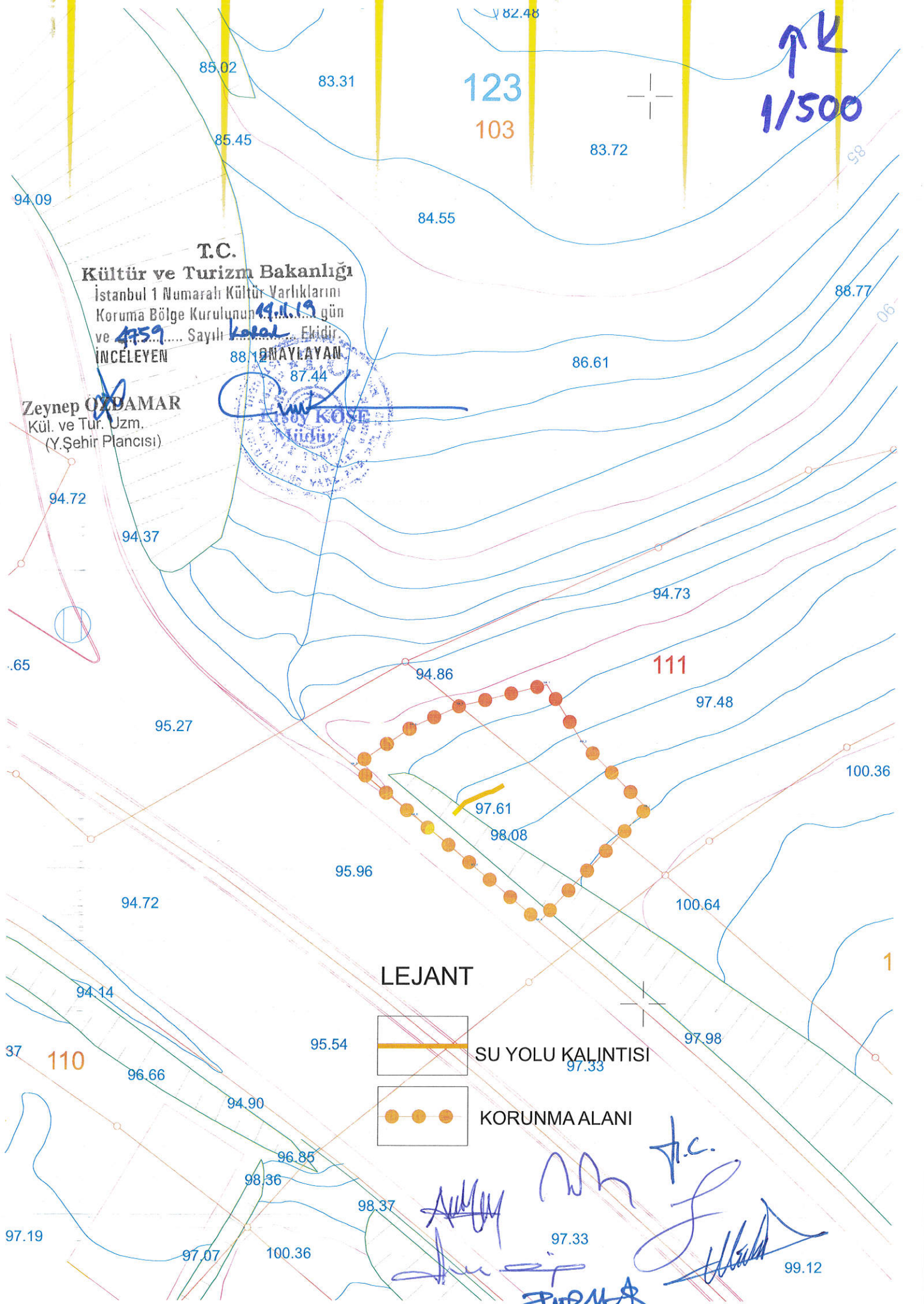


SU YOLU KALINTISI



KORUNMA ALANI

Handwritten signatures and initials in blue ink, including 't.c.' and 'Zeynep ÖZDAMAR'.



T.C.  
Kültür ve Turizm Bakanlığı  
İstanbul 1 Numaralı Kültür Varlıklarını  
Koruma Bölge Kurulunun 14.11.19 gün  
ve 4759 Sayılı Kararı Ekidir.  
İNCELEYEN ONAYLAYAN

Zeynep ÖZDAMAR  
Kül. ve Tur. Uzm.  
(Y.Şehir Plancısı)



### KORUNMA ALANI KOORDINAT ÖZET ÇİZELGESİ

Nokta No	Y	X
KA_1	388089.034	4571835.153
KA_2	388093.178	4571828.650
KA_3	388100.241	4571821.566
KA_4	388088.365	4571809.049
KA_5	388081.088	4571815.057
KA_6	388074.362	4571820.605
KA_7	388067.636	4571826.153
KA_8	388074.149	4571830.507
KA_9	388079.323	4571832.779

*[Handwritten signature]*

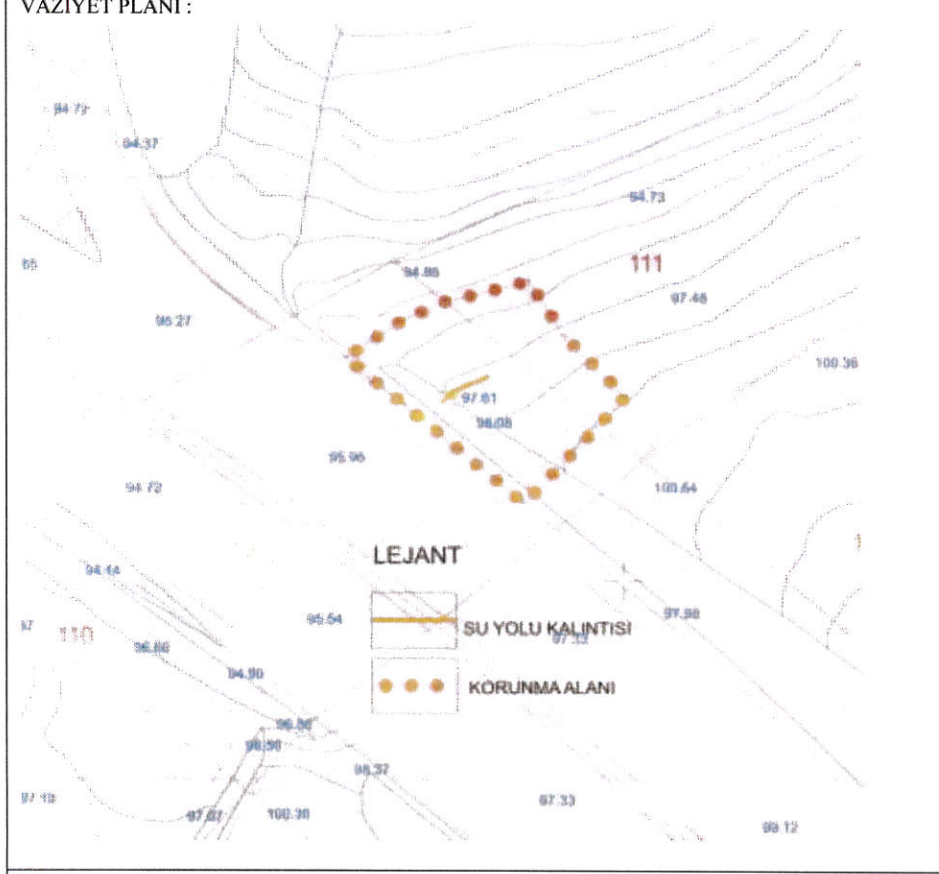
ITRF-3-30

*[Handwritten signatures and initials]*



AVRUPA KONSEYİ	DOĞAL VE KÜLTÜREL VARLIKLARI KORUMA ENVANTERİ	D.K.V.K.E.	ANIT	ENVANTER NO: -
TÜRKİYE	İSTANBUL I NUMARALI K.V.K.B.K MÜDÜRLÜĞÜ			HARİTA NO:
İLİ: İSTANBUL	İLÇESİ: ARNAVUTKÖY	MAHALLE KÖY VEYA MEVKİİ: BAKLALI	ANITSAL	I - -
CADDE/ SOKAK VE KAPI NO			SİVİL	- - -
GERME KÖY MERKEZİ CAMİİNİN 200M BATISINDA, TAYAKADIN- YASSIÖREN KARAYOLUNUN KAMULAŞTIRMA ALANINDA	KADASTRO PAFTA:	ADA: 123	KORUMA DERECEŚİ	ÇEVREYE AYKIRI
ADİ: ROMA SUYOLU GİRİŞLERİ	YAPTIRAN: -	YAPAN: -	MİMARİ ÇAĞI (USLUP): ROMA 6.Y.Y.	
	YAPIM TARİHİ:	KİTABE: -	VAKFİYE: -	

GENEL TANIM : ROMA SUYOLLARINA AİT TÜNEL GİRİŞLERİ															
KORUMA DURUMU	A	İYİ	TAŞIYICI YAPI	A	DIŞ YAPI	A	ÜST YAPI	A	İÇ YAPI	A	SÜSLEME ELEMANLARI	A	RUTUBET	A	YOK
	B	ORTA		B		B		B		B		B		B	İZİ VAR
	C	FENA		C		C		C		C		C		C	ÖNEMLİ



GÖZLEMLER : Roma suyollarına ait olan iki adet tünel girişi yapılan kazılarla açığa çıkarılmıştır.

BUGÜNKÜ SAHİBİ: KAMU	BAKIMINDAN SORUMLU OLMASI GEREKEN KURULUŞ : MALSAHİBİ
----------------------	--

YAPILAN ONARIMLAR : -		TEKNİK BİLGİLER	SU	ELEKTRİK	ISITMA	KANALİZASYON
AYRINTILI TANIM :		ORJİNAL KULLANIMI : SUYOLU				
16.01.2019 tarihinde Müdürlük uzmanlarınca Kanal İstanbul projesi kapsamında su altında kalacak kısımda, Germe (Baklalı) köy yerleşim merkezinden başlayarak doğuya doğru yaklaşık 1,5 km'lik mesafe boyunca uzanan Roma Suyollarının yüzeyde tespit edilebilen kısımlarına ilişkin CORS-GPS ile sayısal koordinat alınmıştır. Hattın Germe köy yerleşimine yakın iki noktada (123 ada 103 parsel içerisinde) yapılmış kaçak kazılarla kaba yontu taştan örülü su kanalı girişi olarak açığa çıktığı, bu noktaların James Crow, Jonathan Bardill ve Richard Bayliss'in "The Water Supply of Byzantine Constantinople" kitabında gösterimi yapılan kısmen tescilli Roma suyolları güzergahı ile kesiştiği ve her iki noktanın da CORS-GPS ile ITRF datumunda koordinatlarının alındığı, alınan şifahi bilgilere göre hattın yer altında 2 metre yüksekliğe yakın bir tünel şeklinde ilerlediği tespit edilmiştir.		BUGÜNKÜ KULLANIMI : -				
		ÖNERİLEN KULLANIMI: -				
		HAZIRLAYANLAR :				
		Zeynep ÖZDAMAR Kültür Turizm Uzmanı		Selda YILDIZ KAT Arkeolog		

YAYIN DİZİNİ : CROW, J., BARDILL, J., BAYLISS, R. (2008); "The Water Supply of Byzantine Constantinople", Society for the Promotion of Roman Studies, Journal of Roman Studies Monograph No: 11, London UK	KURUL ONAYI: 	EKLER : RAPOR - FOTOĞRAF - RÖLÖVE PROJESİ - RESTORASYON PROJESİ - HARİTA - KROKİ - KİTABE - VAKFİYE -	KONTROL EDEN: 	14/11/2019
		14.11.2019 TARİH VE 4759 SAYILI KARARLA KORUNMASI GEREKLİ KÜLTÜR VARLIĞI OLARAK TESCİL EDİLEREK KORUMA GRUBU I OLARAK BELİRLENMİŞ VE KORUNMA ALANI ONAYLANMIŞTIR.		
		REVİZYON : - / /20		



