

T.C.
KÜLTÜR VE TURİZM BAKANLIĞI
NEVŞEHİR KÜLTÜR VARLIKLARINI
KORUMA BÖLGE KURULU
KARAR

Dosya No : 50.05.44
Toplantı Tarihi : 19-20/12/2019-291
Karar Tarihi ve No : 19/12/2019-4089

Toplantı Yeri
NEVŞEHİR

Nevşehir İli, Hacıbektaş İlçesi, Kayaaltı Köyünde, Nevşehir Kültür ve Tabiat Varlıklarını Koruma Kurulu'nun 27.09.1997 tarih ve 730 sayılı kararı ile I. Derece Arkeolojik Sit Alanı olarak sehven tümülüs olarak tescil edilen Kayaaltı Tümülüsüne ilişkin kayıtların incelenmesini konu alan Nevşehir Valiliği İl Kültür ve Turizm Müdürlüğü'nün 18.10.2017 tarih ve 95319219/160-3409 sayılı yazısı üzerine, Nevşehir İli, Hacıbektaş İlçesi, Kayaaltı Köyü, mülkiyeti Maliye Hazinesine ait 173 ada 11 parselde yer alan taşınmazın Kayaaltı Höyüğü olarak sayısallaştırılması önerisine ilişkin Nevşehir Kültür Varlıklarını Koruma Bölge Kurulu Müdürlüğü'nün 21.10.2019 tarihli uzman raporu; Nevşehir Valiliği Kadastro Müdürlüğü'nün 11.10.2019 tarih ve E.3921876 sayılı yazısı; Nevşehir Valiliği İl Tarım ve Orman Müdürlüğü'nün 07.11.2019 tarih ve E.3421884 sayılı yazısı; Nevşehir Valiliği Çevre ve Şehircilik İl Müdürlüğü'nün 08.11.2019 tarih ve E.16128 sayılı yazısı; Enerji ve Tabii Kaynaklar Bakanlığı Maden ve Petrol İşleri Genel Müdürlüğü'nün 15.11.2019 tarih ve E.456600 sayılı yazısı; Nevşehir İl Özel İdaresi İmar ve Kentsel İyileştirme Müdürlüğü'nün 26.11.2019 tarih ve E.12017 sayılı yazısı, Nevşehir Kültür Varlıklarını Koruma Bölge Kurulu Müdürlüğü'nün 17.12.2019 tarihli uzman raporu okundu. Ekleri (Tescil Fişi, Koordinatlı Kadastral Harita), konu ile ilgili bilgi ve belgeler incelendi, yapılan görüşmeler sonunda;

Nevşehir Kültür ve Tabiat Varlıklarını Koruma Kurulu'nun 27.09.1997 tarih ve 730 sayılı kararı ile Kayaaltı Tümülüsü olarak tescil edilen alanın Nevşehir Kültür Varlıklarını Koruma Bölge Kurulu Müdürlüğü'nün 21.10.2019 tarihli uzman raporunda belirtildiği üzere taşınmazın tümülüs değil höyük olduğunun anlaşıldığı bu nedenle Nevşehir İli, Hacıbektaş İlçesi, Kayaaltı Köyü, kamu mülkiyetine ait 173 ada 11 parselde yer alan taşınmazın tescilinin Kayaaltı Höyüğü olarak değiştirilerek 2863 sayılı Kültür ve Tabiat Varlıklarını Koruma Kanununun 6 ncı ve 7 nci maddesi uyarınca ekli kadastral krokide sınırları belirtildiği şekliyle I. Derece Arkeolojik Sit Alanı olarak sayısallaştırılmasına, hazırlanan sit fişinin uygun olduğuna, gerekli güvenlik önlemlerinin ilgili birimlerince alınmasına ve her türlü uygulama (fiziki, inşai, ifraz, tevhid, plan tadilatı vb.) öncesi Kurulumuzdan görüş alınmasına, ilgili parselin tapu kayıtlarına I. Derece Arkeolojik Sit şerhinin konulmasına oybirliği ile karar verildi.

ASLI GİBİDİR

Alper YOLGÖSTEREN
Bölge Kurulu Müdür V.

BAŞKAN
İsmail KURUL
(İmza)

BAŞKAN YARDIMCISI
Dr. Kadir Hakan YAZAR
(İmza)

ÜYE
Doç. Dr. Osman DOĞANAY
(İmza)

ÜYE
Doç. Dr. Çiğdem Belgin DİKMEN
(İmza)

ÜYE
Doç. Dr. Bülent İŞLER
(Bulunmadı)

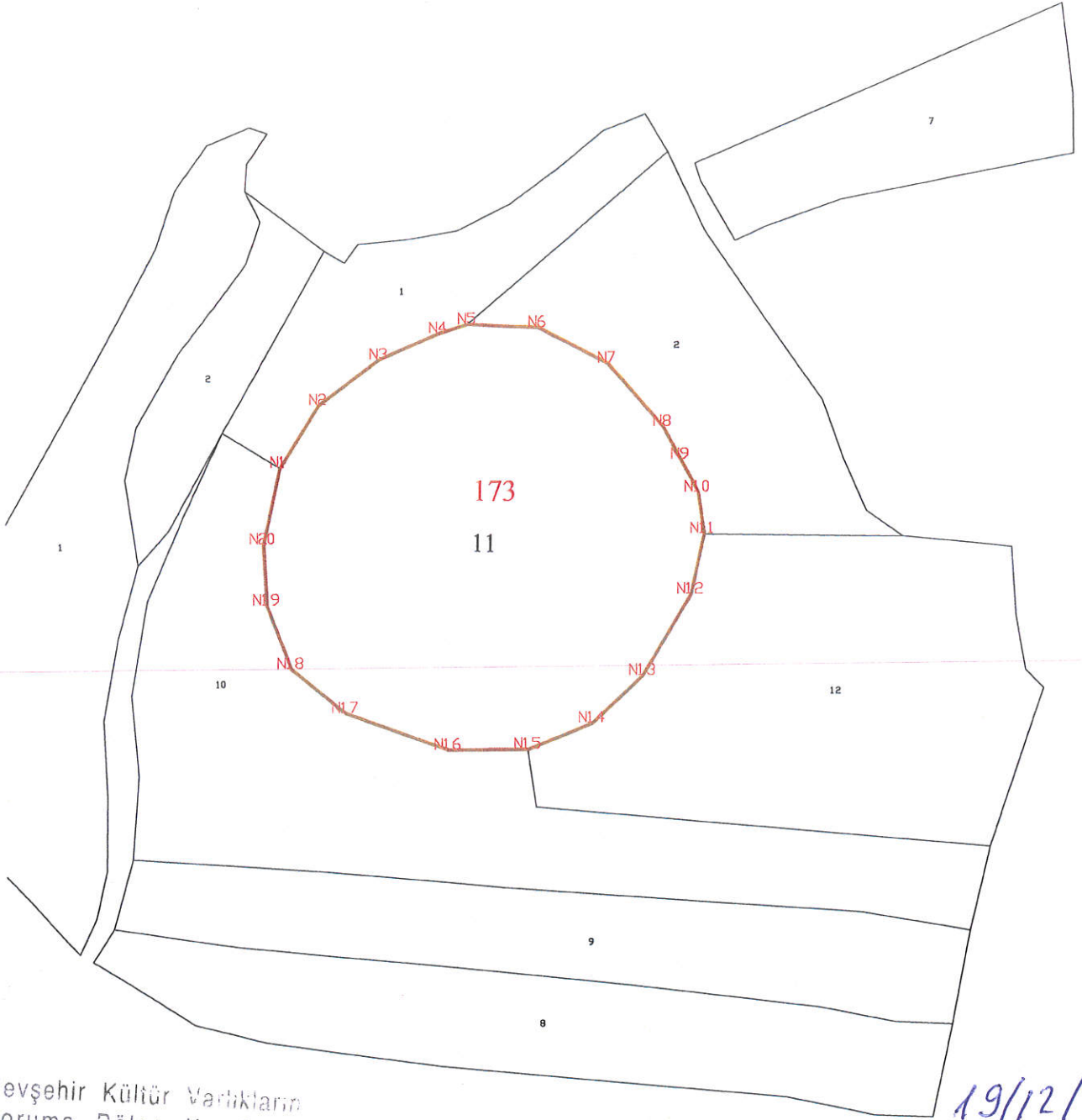
ÜYE
İsmail TOKER
(İmza)

ÜYE
Bünyamin Ali BÜLBÜL
(İmza)

ÜYE
Hacıbektaş Müze Müdürü
Ayşe BEDİR AKHAN
(İmza)


ÜYE
Nevşehir İl Özel İdaresi
Sedat ASLAN
(İmza)

HACIBEKTAŞ KAYAALTI HÖYÜĞÜ



19/12/2019

Nevşehir Kültür Varlıklarını
Koruma Bölge Kurulunun
19.12.2019 gün ve
4.089 sayılı karar ekidir.



1. DERECEDE ARKEOLOJİK SİT SINIRI

Nokta No	Y	X
N20	651 91 9.535	4324256.888
N19	651 920.565	4324236.918
N18	651 928.662	432421 6.070
N17	651 946.924	4324201.485
N16	651 981.037	43241 89.275
N15	652007.334	43241 89.402
N14	652028.910	43241 97.893
N13	652045.813	432421 3.269
N12	652061.980	4324239.733
N11	652066.514	4324259.516
N10	652064.581	43242731.59
N9	652058.671	4324283.892
N8	652052.760	4324294.625
N7	652034.269	432431 5.501
N6	65201 0.932	4324327.325
N5	651 987.558	4324328.406
N4	651 978.023	4324325.498
N3	651 958.297	432431 7.067
N2	651 938.039	4324302.322
N1	651 925.007	4324281 888

ED 50 33-6

Handwritten signatures and stamps, including a large signature at the top right and several smaller ones below it.

TÜRKİYE	KÜLTÜR VARLIKLARI VE MÜZELER GENEL MÜDÜRLÜĞÜ		S İ T	KORUMA NO: HARİTA NO:
	İLÇESİ: HACİBEKTAŞ	MAHALLE, KÖY veya MEVKİİ: MAHALLE, KÖY veya MEVKİİ:		
İLİ: NEVŞEHİR	İLÇESİ: HACİBEKTAŞ	MAHALLE, KÖY veya MEVKİİ: MAHALLE, KÖY veya MEVKİİ:	KADASTRO: PAFTA: ADA: 173 PARSEL: 11	
ADI: KAYAALTI HÖYÜĞÜ				

GENEL TANIMI: Nevşehir İli, Hacibektaş İlçesi, Kayaaltı Köyünün 1.5 km kuzeybatısında yer alan Kayaaltı Höyüğü, ovalık bir alanda yer almaktadır. Yaklaşık 15-20 metre yüksekliğinde olan Kayaaltı Höyüğü yaklaşık 130x130 metre çapında olup sivri koni biçimlidir. Genel olarak iyi korunmuş durumdaki Kayaaltı Höyüğü yüzeyinde yer alan amorf nitelikli keramik örneklerinin çoğunluğu kırmızı kahverengi hamurlu olup açıktır. El yapımı örnekler yanında çark yapımı olanlar da mevcuttur.

ŞİMDİKİ DURUM : İnsan tahribatına açıktır.

SİT POTANSİYELİ : Yörenin Arkeolojik potansiyeline yaptığı katkı açısından önemlidir.

ŞİMDİKİ KORUMA : Herhangi bir koruması yoktur.

ÖNERİLEN KORUMA: I.Derece Arkeolojik Sit.

YAYIN DİZİSİ:

GÖZLEMLER: Alanda fiziki müdahale ve kaçak kazılar olabileceğinden kolluk kuvvetlerince kontrol edilmesi gerekmektedir.

MÜLKİYET DURUMU: Maliye Hazinesi

BAKIMINDAN SORUMLU KURUM:

Nevşehir Kültür Varlıklarını Koruma Bölge Kurulunun 15.12.2019 gün ve 708 sayılı karar ekidir.



KONTROL EDEN: ~~YILMAZ~~
Koruma Bölge Kurulu **Alper YOLGÖSTEREN**
Müdür V.

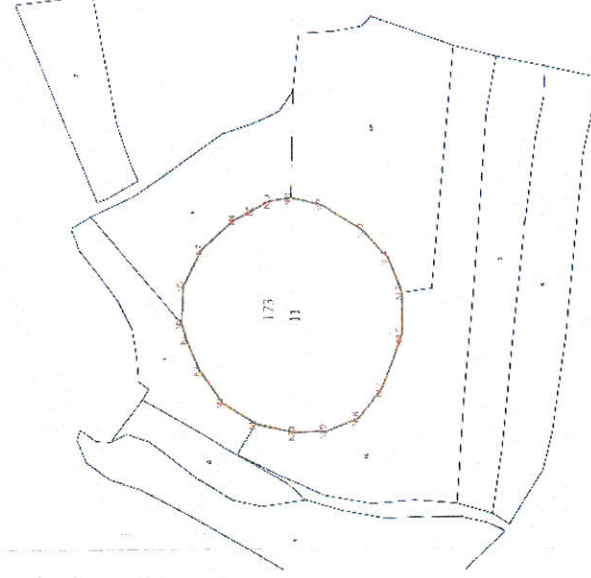
NEVŞEHİR KÜLTÜR VARLIKLARINI KORUMA BÖLGE KURULU ÜYELERİ

19/12/2019

(Handwritten signatures and names of the board members)

SİT SINIRLARINI GÖSTEREN HARİTA

HACİBEKTAŞ KAYAALTI HÖYÜĞÜ



KAYAALTI HÖYÜĞÜ

