

T.C.
KÜLTÜR VE TURİZM BAKANLIĞI
ŞANLIURFA KÜLTÜR VARLIKLARINI KORUMA BÖLGE KURULU
KARAR

Toplantı Tarihi ve No : 20.12.2019 -291
Karar Tarihi ve No : 20.12.2019 - 5198

Toplantı Yeri
ŞANLIURFA

Şanlıurfa ili, Karaköprü ilçesi, Ayanlar Mahallesi sınırları içerisinde yer alan ve

edilmesine ilişkin Kurulumuz Müdürlüğü uzmanlarının 16.12.2019 tarihli raporu okundu. Şanlıurfa Valiliği Çevre ve Şehircilik İl Müdürlüğü'nün 22.10.2019 tarih ve 14862 sayılı, Şanlıurfa Büyükşehir Belediye Başkanlığı İmar ve Şehircilik Dairesi Başkanlığı'nın (KUDEM) 15.10.2019 tarih ve 14162 sayılı, Karayolları 9. Bölge Müdürlüğü'nün 06.11.2019 tarih ve 299536 sayılı kurum görüşü yazıları, Konunun dosyası, 1/1000 ölçekli öneri sit alanı haritası, tescil fişi, fotoğraflar, bilgi ve belgeler incelendi. Yapılan görüşmeler sonucunda:

Şanlıurfa ili, Karaköprü ilçesi, Ayanlar Mahallesi sınırları içerisinde yer alan Ayanlar Kaya Mezarları ve Sarnıcının 2863 sayılı Yasa kapsamında korunması gerekli taşınmaz kültür varlığı özelliği göstermesi nedeni ile ekli 1/1000 ölçekli koordinatlı haritada sınırları gösterildiği şekilde I. Derece Arkeolojik Sit Alanı olarak tesciline, Kültür ve Tabiat Varlıklarını Koruma Yüksek Kurulu'nun 05.11.1999/658 sayılı ilke kararı doğrultusunda:

Ayanlar Kaya Mezarları ve Sarnıcı I. Derece Arkeolojik Sit Alanı koruma ve kullanma koşullarının:

- *Bilimsel çalışmalar dışında aynen korunacak bir sit alanıdır.*
 - *Kesinlikle hiçbir yapılaşmaya izin verilemez.*
 - *Resmi ve özel kuruluşlarca zorunlu durumlarda yapılacak alt yapı uygulamaları müze müdürlüğünün ve varsa kazı başkanının görüşü alınarak Kurulumuzca değerlendirilir.*
 - *Yeni tarımsal alanlar açılmaz. Mevcut ağaçlardan ürün alınabilir. Sınırlı mevsimlik tarımsal faaliyetlere devam edilebilir.*
 - *Taş, toprak, kum vb. alınmasına, kireç, taş, tuğla, mermer, kum, maden vb. ocakların açılmasına, toprak, cüruf, çöp, sanayi atığı ve benzeri malzeme dökülmesine izin verilemez.*
 - *Parsellere ilişkin tevhit ve ifraz işlemleri, taşınmaz kültür varlıklarının mahiyetine tesir etmeyecek şekilde Kurulumuzdan izin almak koşuluyla yapılabilir.*
- Şeklinde altı madde olarak belirlenmesine karar verildi.

İL : Şanlıurfa

İLÇE : Karaköprü

MAH/KÖY : Ayanlar Mah.




SİT ADI : Ayanlar Kaya Mezarları ve Sarnıcı

SİT ADI : I. Derece Arkeolojik Sit Alanı

ALAN : 5493,48 m²

Nokta No	Y	X
1	461283.490	4117221.443
2	461283.540	4117169.834
3	461286.672	4117155.737
4	461299.168	4117138.891
5	461301.411	4117101.001
6	461292.321	4117071.887
7	461261.908	4117075.350
8	461261.089	4117092.022
9	461262.015	4117109.561
10	461261.053	4117126.037
11	461252.423	4117148.124
12	461248.366	4117171.843
13	461243.805	4117196.402
14	461251.700	4117219.425
K.M.1	461281.977	4117092.258
K.M.2	461290.367	4117143.993
K.M.3	461270.791	4117147.388
S.1	461258.806	4117210.109

3 Derece ITRF_39

LEJANT	
	I. Drc. Ark. Sit Alanı
	Kaya Mezarı
	Sarnıç

