



T.C.

KÜLTÜR VE TURİZM BAKANLIĞI
İZMİR 2 NUMARALI KÜLTÜR VARLIKLARINI
KORUMA BÖLGE KURULU
KARAR

TOPLANTI TARİHİ VE NO : 19.12.2019-490

35.02/299

KARAR TARİHİ VE NO : 19.12.2019-12235

Toplantı Yeri
İZMİR

İzmir ili, Bergama İlçesi, Örlemiş Mahallesi, İzmir 2 Numaralı Kültür ve Tabiat Varlıklarını Koruma Kurulu'nun 15.07.2003 tarihli ve 11800 sayılı kararı ile 1/25000 ölçekli harita üzerinde belirlenen Kale Tepe 1.(birinci) ve 3.(üçüncü) derece Arkeolojik Sit sınırlarının sayısallaştırılmasına yönelik Müdürlük uzmanlarınca 2863 sayılı yasa kapsamında yapılan tespitler sonucunda belirlenen alanlara ilişkin, İzmir 2 Numaralı Kültür Varlıklarını Koruma Bölge Kurulu Müdürlüğü'nün 23.10.2019 tarihli ve E.876382 sayılı yazısı ve eki ile iletilmesi istenilen Kurum görüşleri ve konuya ilişkin olarak Kurul Müdürlüğü uzmanlarınca hazırlanan 19.12.2019 tarih ve 564577 sayı ile Müdürlük evrak kaydına giren rapor okundu, ekleri ve işlem dosyası incelendi. Yapılan görüşmeler sonucunda;

İzmir ili, Bergama İlçesi, Örlemiş Mahallesi, İzmir 2 Numaralı Kültür ve Tabiat Varlıklarını Koruma Kurulu'nun 15.07.2003 tarihli ve 11800 sayılı kararı ile tescil edilen Kale Tepe 1.(birinci) ve 3.(üçüncü) derece Arkeolojik Sit Alanı sınırlarının kararımız eki koordinat listesinde belirlendiği ve 1/5000 ölçekli kadastral durum haritasında gösterildiği şekilde yeniden düzenlenmesinin uygun olduğuna, alana ilişkin bundan sonraki her türlü işlemde kararımız eki haritanın geçerli olduğuna,

İzmir ili, Bergama İlçesinde, İzmir 2 Numaralı Kültür ve Tabiat Varlıklarını Koruma Kurulu'nun 15.07.2003 tarihli ve 11800 sayılı kararı eki 1/25000 ölçekli sit haritasının iptal edilmesine karar verildi.

KUZЕЙDE YER ALAN 1. DERECE ARKEOLOJİK SİT ALANI

Nokta No	Y	X
1ARK_1	510568.413	4311944.573
1ARK_2	510629.739	4311919.916
1ARK_3	510670.969	4311880.313
1ARK_4	510687.672	4311830.204
1ARK_5	510664.091	4311764.375
1ARK_6	510608.087	4311693.633
1ARK_7	510530.468	4311654.332
1ARK_8	510493.132	4311637.629
1ARK_9	510433.247	4311614.827
1ARK_10	510402.440	4311614.893
1ARK_11	510370.976	4311632.820
1ARK_12	510344.657	4311666.830
1ARK_13	510318.280	4311715.763
1ARK_14	510296.836	4311782.724
1ARK_15	510328.151	4311824.427
1ARK_16	510360.863	4311857.625
1ARK_17	510389.076	4311897.865
1ARK_18	510476.109	4311930.664
1ARK_19	510524.158	4311940.779

3. DERECE ARKEOLOJİK SİT ALANI


Nokta No	Y	X
3ARK_1	510570.712	4311978.747
3ARK_2	510620.618	4311962.428
3ARK_3	510655.023	4311935.911
3ARK_4	510685.022	4311896.777
3ARK_5	510700.850	4311850.785
3ARK_6	510696.193	4311803.757
3ARK_7	510663.029	4311720.848
3ARK_8	510595.043	4311642.084
3ARK_9	510571.000	4311618.869
3ARK_10	510295.589	4311548.012
3ARK_11	510228.674	4311475.967
3ARK_12	510223.778	4311465.825
3ARK_13	510220.265	4311459.366
3ARK_14	510172.095	4311391.462
3ARK_15	510093.532	4311334.715
3ARK_16	510031.447	4311306.864
3ARK_17	509976.905	4311287.136
3ARK_18	509940.002	4311291.682
3ARK_19	509909.383	4311329.515
3ARK_20	509903.391	4311367.738
3ARK_21	509920.213	4311386.545
3ARK_22	509928.676	4311395.008
3ARK_23	509943.508	4311408.610
3ARK_24	509942.929	4311427.723
3ARK_25	509939.260	4311443.748
3ARK_26	509933.884	4311457.292
3ARK_27	509966.815	4311509.191
3ARK_28	509973.550	4311521.255
3ARK_29	509993.754	4311553.172
3ARK_30	509999.493	4311560.087
3ARK_31	510000.408	4311563.809
3ARK_32	510020.720	4311596.038
3ARK_33	510024.986	4311594.439
3ARK_34	510036.051	4311612.835
3ARK_35	510043.516	4311629.632
3ARK_36	510041.972	4311630.439
3ARK_37	510061.317	4311660.832
3ARK_38	510079.989	4311691.408
3ARK_39	510088.368	4311701.596
3ARK_40	510095.224	4311707.119
3ARK_41	510143.875	4311743.831
3ARK_42	510157.417	4311752.661
3ARK_43	510175.909	4311764.694
3ARK_44	510198.388	4311784.120
3ARK_45	510206.443	4311785.255
3ARK_46	510214.436	4311794.732
3ARK_47	510228.034	4311802.808
3ARK_48	510246.658	4311814.016
3ARK_49	510259.781	4311823.143
3ARK_50	510272.678	4311831.144
3ARK_51	510367.161	4311927.562
3ARK_52	510378.580	4311931.673
3ARK_53	510415.763	4311943.571
3ARK_54	510440.028	4311953.372
3ARK_55	510482.424	4311963.081
3ARK_56	510489.046	4311964.972
3ARK_57	510523.797	4311972.219

GÜNEYDE YER ALAN 1. DERECE ARKEOLOJİK SİT ALANI

Nokta No	Y	X
1ARK_20	510148.069	4311682.038
1ARK_21	510174.455	4311670.397
1ARK_22	510185.061	4311666.862
1ARK_23	510231.777	4311621.474
1ARK_24	510240.298	4311585.959
1ARK_25	510239.243	4311545.160
1ARK_26	510219.178	4311502.215
1ARK_27	510140.044	4311419.202
1ARK_28	509977.657	4311320.664
1ARK_29	509944.290	4311354.910
1ARK_30	509964.368	4311425.097
1ARK_31	509974.979	4311487.586
1ARK_32	510024.635	4311570.041
1ARK_33	510068.100	4311643.800
1ARK_34	510115.440	4311670.273

T.C.
KÜLTÜR VE TURİZM BAKANLIĞI
İZMİR 2 NUMARALI KÜLTÜR VARLIKLARINI
KORUMA BÖLGE KURULU MÜDÜRLÜĞÜ

İZMİR 2 NUMARALI KÜLTÜR VARLIKLARINI
KORUMA BÖLGE KURULUNUN
15.12.2015 GÜN VE 1223 SAYILI KARARI EKİDİR




İZMİR İLİ, BERGAMA İLÇESİ, ÖRLEMİS MAHALLESİ
KALETEPE 1. VE 3. DERECE ARKEOLOJİK SİT ALANI
0:1/5000



1. (BİRİNCİ) DERECE ARKEOLOJİK SİT ALANI
3. (ÜÇÜNCÜ) DERECE ARKEOLOJİK SİT ALANI

T.C.
KÜLTÜR VE TURİZM BAKANLIĞI
İZMİR 2 NUMARALI KÜLTÜR VARLIKLARINI
KORUMA BÖLGE KURULU MÜDÜRLÜĞÜ
İZMİR 2 NUMARALI KÜLTÜR VARLIKLARINI
KORUMA BÖLGE KURULUNUN
19.12.2015 GÜN VE 1223 SAYILI KARARI EKİDİR



T Ü R K İ Y E		KÜLTÜR VARLIKLARI VE MÜZELER GENEL MÜDÜRLÜĞÜ		S İ İ	HARİTA NO	
İLİ: İZMİR	İLÇESİ: BERGAMA	MAHALLE - KÖY VEYA MEVKİİ: ÖRLEMİŞ		KADASTRO PAFTA:	ADA:	PARSEL:
ADI: KUTSAL ALAN VE NEKROPOL ALANI						

GENEL TANIM: İzmir İli, Bergama İlçesi, Örlemiş Mahallesi'nin kuzeyinde mahalle yerleşik alanına yaklaşık kuşbakışı 1200 metre mesafede konumlandırılmış görülen Kutsal alan ve kaya mezarlarından oluşan bir nekropol alanı tespit edilmiştir.

ŞİMDİKİ TEHLİKELER: Kaçak kazılar

ŞİMDİKİ DURUM: Korunmasız

SİT POTANSİYELİ: 1.(birinci) ve 3.(üçüncü) Derece Arkeolojik Sit

ŞİMDİKİ KORUMA:

ÖNERİLEN KORUMA: 1.(birinci) ve 3.(üçüncü) Derece Arkeolojik Sit

YAYIN DİZİSİ:-

HAZIRLAYANLAR	17.12.2019	
Meltem DOĞAN ŞİMŞEK	Arkeolog	İMZA
Mehmet BAKIR	Arkeolog	İMZA
Pervin TAŞKIRAN TIRPAN	Şehir Plancısı	İMZA

KONTROL EDEN


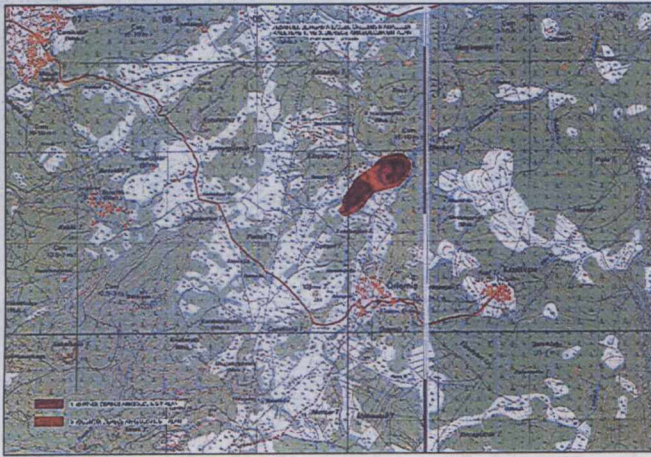
Deniz DURDU
Müdür V.
İMZA

GÖZLEMLER: Kaletepe olarak adlandırılan ormanlık alan içerisinde, maki yoğunluğunun azaldığı ve kayalık bir bölümün bulunduğu görülmüş olup, bu alanda ana kayanın işlenmesi sonucunda oluşturulan kutsal bir mekan tespit edilmiştir. Düzeltilmiş kaya fasadı üzerine dairesel formlarda ana kayaya oyularak yapılmış sundurma yuvaları olarak kullanıldığı öngörülen bölümler ile sarnıç olarak kullanıldığı düşünülen geniş ve derin bir kuyu yapısı tespit edilmiştir. Ayrıca bu alanın yakınında çevresinde ana kayanın işlenmesi sonucu oluşan, libasyon amaçlı kullanılmış olabileceği düşünülen çukurluklar (sunu çukurları) gözlemlenmiştir. Tüm bu bulgular ışığında alanın, Tanrıça Kybele(kubaba) ait bir açık hava tapınım alanı olarak kullanım görmüş olabileceği düşünülmektedir. Bu alan içerisinde de yine çok sayıda tahribata uğramış khamosorion tipi kaya oygu mezarlar tespit edilmiştir. Söz konusu nekropol alanının, ortasından geçen ve çok az bir bölümü korunmuş antik yol kalıntısına rastlanılmıştır. Bu alanlar birlikte değerlendirildiğinde, söz konusu alanların Nekropol Alanı ve Kutsal Alan olarak kullanılmış olduğu kanısı oluşmuştur.

REVİZYON

KORUMA KURULU ONAYI

HARİTA- FOTOĞRAFLAR:





T.C.
KÜLTÜR VE TURİZM BAKANLIĞI
İZMİR 2 NÜMARALI KÜLTÜR VARLIKLARINI
KORUMA BÖLGE KURULU MÜDÜRLÜĞÜ

İZMİR 2 NÜMARALI KÜLTÜR VARLIKLARINI
KORUMA BÖLGE KURULUNUN
19.12.2015 GÜN VE 122 SAYILI KARARI EKİDİR

