



T.C.

KÜLTÜR VE TURİZM BAKANLIĞI
İZMİR 2 NUMARALI KÜLTÜR VARLIKLARINI
KORUMA BÖLGE KURULU
KARAR

TOPLANTI TARİHİ VE NO : 18.12.2019-489

45.06/722

KARAR TARİHİ VE NO : 18.12.2019-12201

Toplantı Yeri
İZMİR

Manisa İli, Kula İlçesi, Balıbey Mahallesinde Manisa Müze Müdürlüğü uzmanlarınca 2863 sayılı Kanun kapsamında yapılan tespit çalışmalarında tespit edilen alanın tesciline yönelik İzmir 2 Numaralı Kültür Varlıklarını Koruma Bölge Kurulu Müdürlüğünün 05.08.2019 tarihli ve E.648652 sayılı yazısı ve eki gereği iletilen kurum görüşleri ve konuya ilişkin olarak Kurul Müdürlüğü uzmanlarınca hazırlanan ve 17.12.2019 tarih ve 559853 sayı ile Müdürlük evrak kaydına giren rapor okundu, ekleri işlem dosyası incelendi. Yapılan görüşmeler sonucunda;

Manisa İli, Kula İlçesi, Balıbey Mahallesinde bulunan, Manisa Müze Müdürlüğü uzmanlarınca tespit edilen alanın, kararımız eki 1/5000 ölçekli kadastral durum haritasında gösterildiği şekliyle 3. (üçüncü) Derece Arkeolojik Sit olarak tesciline, kararımız eki sit fişinin tashih edildiği şekli ile uygun olduğuna karar verildi.

AVRUPA KONSEYİ DOĞAL ve KÜLTÜREL VARLIKLARI KORUMA ENVANTERİ D.K.V.K.E	SİT	ENVANTER NO:
TÜRKİYE KÜLTÜR VARLIKLARI VE MÜZELER GENEL MÜDÜRLÜĞÜ		HARİTA NO:

İLİ: MANİSA	İLÇESİ: KULA	MAHALLE, KÖY VEYA MEVKİİ: Balıbey Mahallesi	KADASTRO: PAFTA: 121A2. ADA: 102 ada PARSEL: 34-43-44-45- 46-47-113-109 ve 53 nolu parseller -118lll
-------------	--------------	------------------------------------------------	---------------------------------------------------------------------------------------------------------------

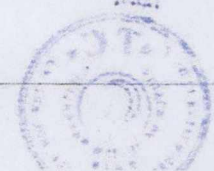
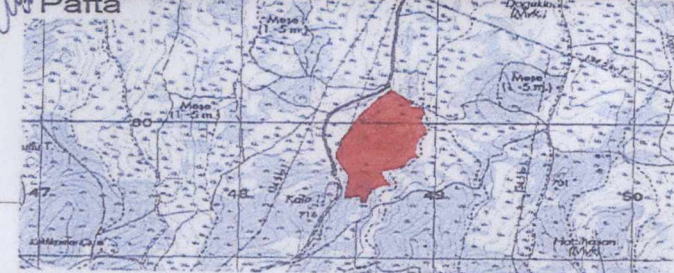
ADI: Antik Yerleşim alanı

GENEL TANIMI:

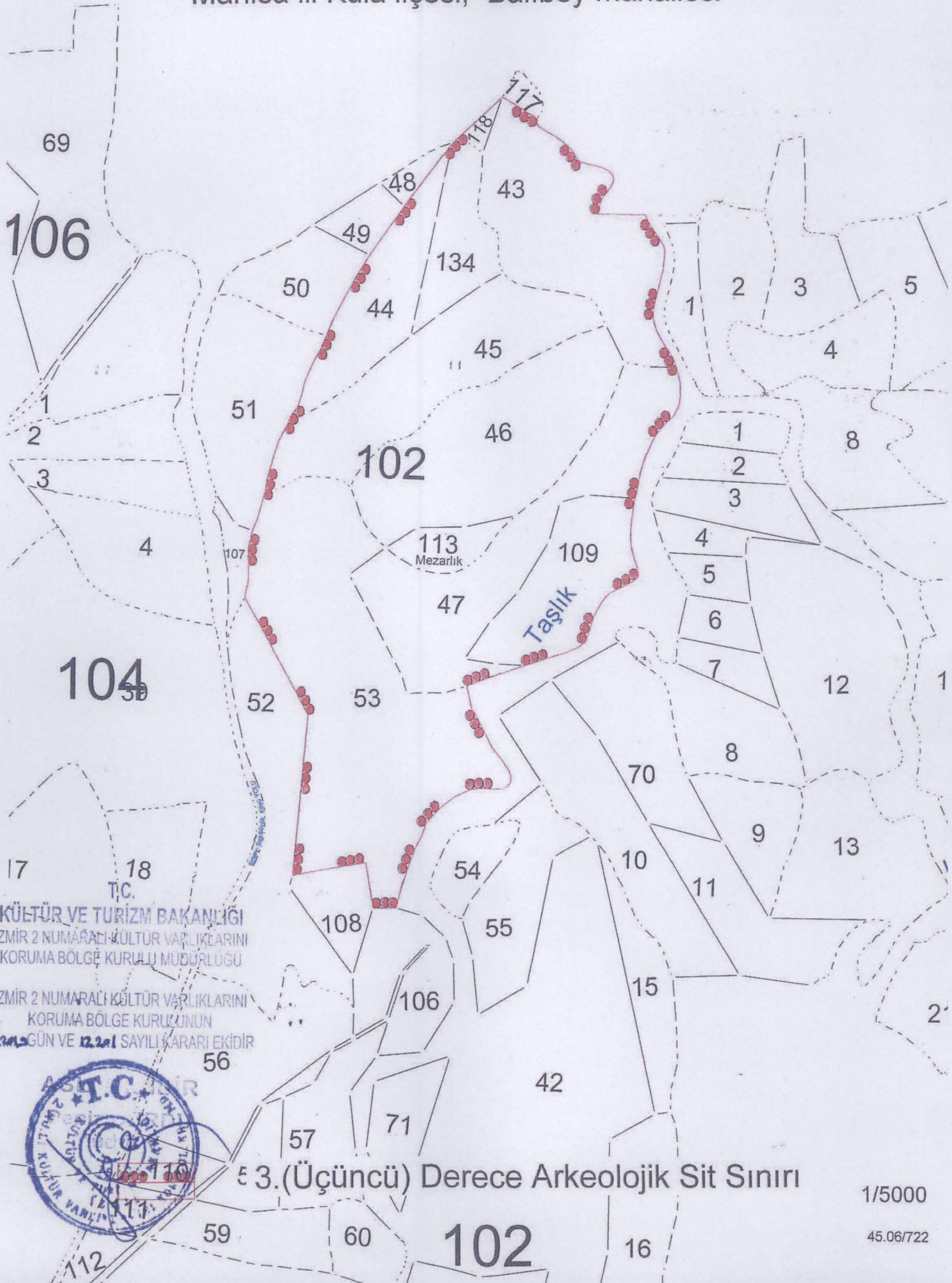
İlimiz Kula İlçesi, Balıbey Mahallesi, Taylılar Mevkii 102 ada, 134-43-44-45-46-47-113-109 ve 53 nolu parsellerin yüzeyinde 2863 sayılı yasa kapsamında değerlendirilecek nitelikte, yoğun miktarda Roma ve Bizans dönemine ait olduğu düşünülen çatı kiremiti, kulp ve dip parçalarına rastlanmıştır. Bahse konu parseller 3. derece arkeolojik sit potansiyeli taşımaktadır.

ŞİMDİKİ TEHLİKELER: Kaçak kazı ve tarımsal faaliyetler	KORUMA DERESESİ: III. Derece Arkeolojik Sit
ŞİMDİKİ DURUM: Tarım alanı	
SİT POTANSİYELİ: Mevcut (III. Derece Arkeolojik Sit)	HAZIRLAYANLAR: 11.07.2019 M. Ö. ÖZDEMİR Müze Araştırmacısı Koray A. BER Özgen
ŞİMDİKİ KORUMA: Korumasız	KONTROL EDEN: Lütfi EKİNCİ Müze Müdür v. 11.07.2019
ÖNERİLEN KORUMA: Jandarma ve Mahalle Muhtarlığı	
YAYIN DİZİSİ:	KURUL ONAYI:
GÖZLEMLER:	REVİZYON:

HARİTALAR, FOTOĞRAFLAR:




Manisa ili Kula ilçesi, Balıbey mahallesi



KÜLTÜR VE TURİZM BAKANLIĞI
İZMİR 2 NUMARALI KÜLTÜR VARLIKLARINI
KORUMA BÖLGE KURULU MÜDÜRLÜĞÜ

İZMİR 2 NUMARALI KÜLTÜR VARLIKLARINI
KORUMA BÖLGE KURULUNUN
12.2019 GÜN VE 12.201 SAYILI KARARI EKİDİR




3. (Üçüncü) Derece Arkeolojik Sit Sınırı

1/5000

45.06/722

102



T.C.
KÜLTÜR VE TURİZM BAKANLIĞI
İZMİR 2 NUMARALI KÜLTÜR VARLIKLARINI
KORUMA BÖLGE KURULU MÜDÜRLÜĞÜ

İZMİR 2 NUMARALI KÜLTÜR VARLIKLARINI
KORUMA BÖLGE KURULU ÜYELİĞİ
16-12-2015 GÜN VE 12461 SAYILI KARARI İZİDİR

