



T.C.

KÜLTÜR VE TURİZM BAKANLIĞI
İZMİR 2 NUMARALI KÜLTÜR VARLIKLARINI
KORUMA BÖLGE KURULU
KARAR

TOPLANTI TARİHİ VE NO : 18.12.2019-489

45.12/381

KARAR TARİHİ VE NO : 18.12.2019-12224

Toplantı Yeri
İZMİR

Manisa İli, Turgutlu İlçesi, Musalaryeniköy Mahallesi, Çakıllı Mevkiinde, tapunun 101 ada 1 parsel ve 132 ada 1 parseline(eski 101 ada 29 parsel) kayıtlı taşınmazlar üzerinde meydana gelen yasa dışı kazı faaliyeti yapıldığına ilişkin; Turgutlu Cumhuriyet Başsavcılığı, Hazırlık Bürosunun, 23.07.2019 tarih ve 2019/4203 sayılı yazısı ve ekleri ile konuya dair İzmir 2 Numaralı Kültür Varlıklarını Koruma Bölge Kurulu Müdürlüğünün, 13.09.2019 tarih ve 11826 sayılı kararı, Koruma Kurulu uzmanlarınca hazırlanan 06.12.2019 tarihli ve 540769 sayı ile kayıtlı uzman raporu okundu ekleri ve işlem dosyası incelendi. Yapılan görüşmeler sonucunda;


Manisa ili Turgutlu ilçesi, Musalaryeniköy Mahallesi Mülki Hudutlarında bulunan alanın, kararımız eki 1/2000 ölçekli kadastral pafta üzerinde işaretlendiği şekli ile 3. (üçüncü) Derece Arkeolojik Sit olarak tescil edilmesine, ekli tescil fişinin uygun olduğuna karar verildi.

AVRUPA KONSEYİ	KÜLTÜREL VARLIKLARI KORUMA ENVANTERİ K.V.K.E.		S İ T	ENVANTER NO	4 5 . 1 2 / 3 8 1	
T Ü R K İ Y E	K Ü L T Ü R V A R L I K L A R I V E M Ü Z E L E R G E N E L M Ü D Ü R L Ü Ğ Ü			HARİTA NO		
İli : Manisa	İLÇESİ : Turgutlu	MAHALLE - KÖY VEYA MEVKİİ: Musalaryeniköy Mahallesi, Çakılı Mevkii	KADASTRO PAFTA :	ADA :101,132	PARSEL:1	
ADI : Musalaryeniköy Arkeolojik Alanı						
GENEL TANIM : Manisa ili, Turgutlu ilçesi, Musalaryeniköy Mahallesi, Çakılı Mavkiinde, Musalaryeniköy'ün 3.00 km kadar kuzeyinde engebeli arazi üzerinde, eski bir vadinin batı yakasında yer almaktadır. Alanda yapılan izinsiz kazılar neticesinde muhtemel mezarlara ilişkin pişmiş toprak stroter parçaları kırık durumda ortaya çıkarılmıştır.						
ŞİMDİKİ TEHLİKELER :	Kaçak Kazılar ve Yapılaşma					
ŞİMDİKİ DURUM						
SİT POTANSİYELİ	3. (Üçüncü) Derece Arkeolojik sit			KORUMA DERECESİ		
ŞİMDİKİ KORUMA	Yok.			HAZIRLAYANLAR : .../12/2019 Mehmet BAKIR: İMZA Arkeolog		
ÖNERİLEN KORUMA :	İlgili yerel yönetim ve güvenlik birimince alanın sık sık kontrolünün yapılması ve yerel halkın konuya ilişkin bilgilendirilmesi korumaya ilişkin ivedilikle alınması gereken önlemlerdir.			Pervin Taşkiran Tırpan: İMZA Şehir Plancı		
YAYIN DİZİSİ				KONTROL EDEN Deniz DURDU: İMZA Müdür V. KORUMA KURULU KARARLARI		
Manisa İli, Turgutlu İlçesi, Musalaryeniköy Mahallesi'nin 3.00 km kadar kuzeyinde, Çakılı Mevkii olarak bilinen alanda, engebeli arazi üzerinde, eski bir vadi kenarında yer almaktadır. Yerinde yapılan incelemede, üç(3) adet çeşitli ebatlarda izinsiz kazı çukuru tespit edilmiştir. Kuzey-güney yönünde uzanan izinsiz kazı çukurlarından en kuzeydeki kazı çukuru içerisinde ve etrafında yapılan incelemede çok sayıda pişmiş toprak stroter(kiremit) parçalarının etrafa dağıldığı görülmüştür. İzinsiz kazı sonucu alanda bulunan kültür varlık veya varlıklarına zarar verilmiş ve kırılan parçalar etrafa dağılmıştır. Söz konusu pişmiş topraktan imal edilmiş stroter parçalarının Roma Dönemine ait kiremit mezarlara ait parçalar olduğu düşünülmektedir. Ele geçen bulgular ışığında alanın Roma Dönemine ilişkin bir nekropol veya arkeolojik alan olduğu düşünülmektedir.				REVİZYON KORUMA KURULU ONAYI		

HARİTALAR




FOTOĞRAFLAR



Mehmet BAKIR
Arkeolog

İZMİR 2 NUMARALI KÜLTÜR VARLIKLARI
KORUMA BÖLGE KURULU BAŞKANLIĞI
18.12.2019 GÜN VE 12224 SAYILI KARARI BA





DMR
Muller V
Dennis Durr

DMR
Muller V
Dennis Durr

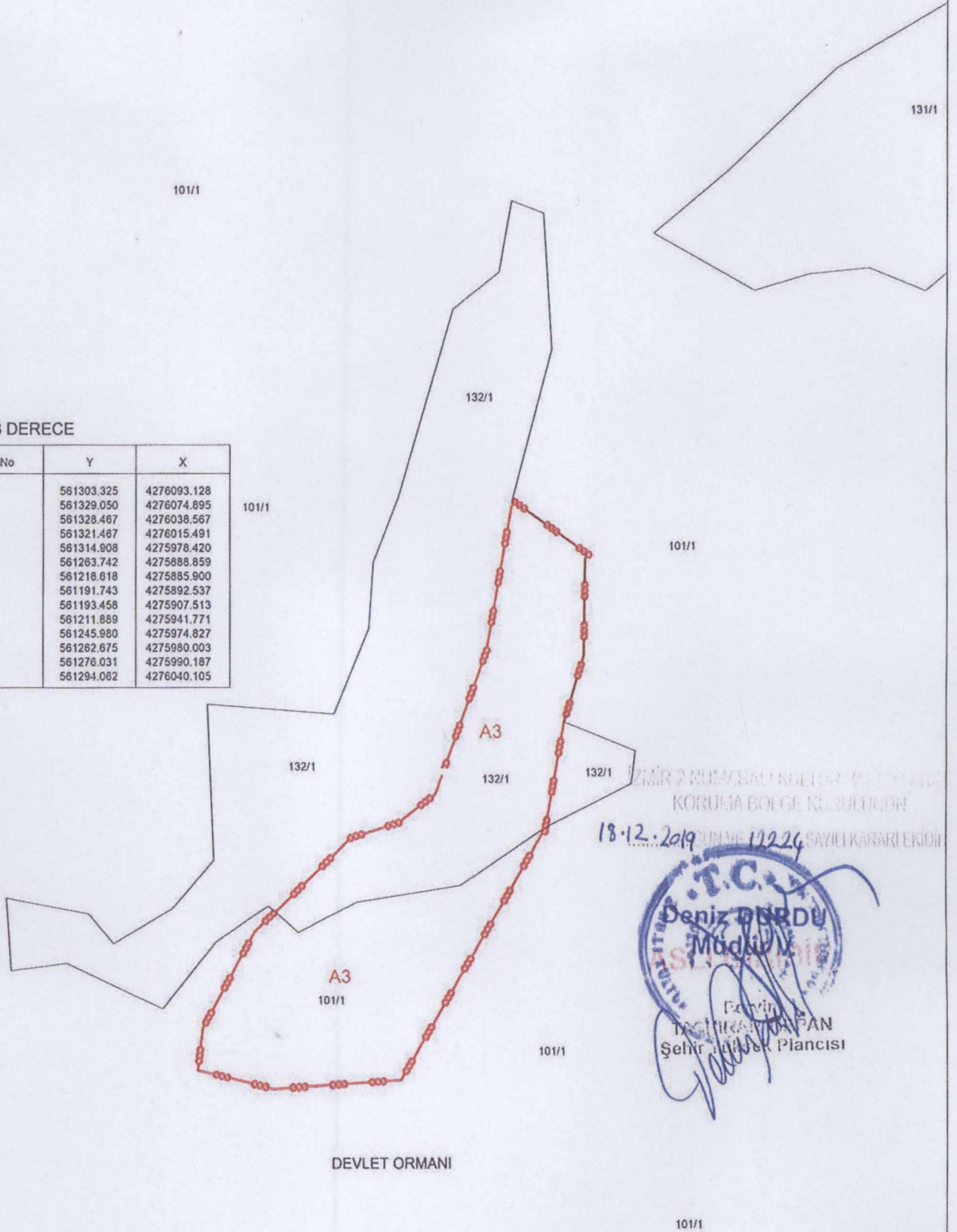
DMR
Muller V
Dennis Durr

DMR
Muller V
Dennis Durr

MANİSA İLİ, TURGUTLU İLÇESİ, MUSALARYENİKÖY MAHALLESİ
K19-d-15-d - Ö:1/2000

ITRF96_3 DERECE

Nokta No	Y	X
1	561303.325	4276093.128
2	561329.050	4276074.895
3	561328.467	4276038.567
4	561321.467	4276015.491
5	561314.908	4275978.420
6	561263.742	4275888.859
7	561218.618	4275885.900
8	561191.743	4275892.537
9	561193.458	4275907.513
10	561211.889	4275941.771
11	561245.980	4275974.827
12	561262.675	4275980.003
13	561276.031	4275990.187
14	561294.062	4276040.105



3. (ÜÇÜNCÜ) DERECE ARKEOLOJİK SİT SINIRI

(Not: Güncel Kadastro Durumu için ilgili Kadastro Birimine başvurulması gerekmektedir.)