

T.C.
KÜLTÜR VE TURİZM BAKANLIĞI
ESKİŞEHİR KÜLTÜR VARLIKLARINI KORUMA BÖLGE KURULU

KARAR

Toplantı Tarih ve no: 31.05.2018 - 273
Karar Tarih ve no : 31.05.2018 - 6467

Toplantı Yeri
ESKİŞEHİR

Eskişehir Tepebaşı, Muttalıp ve Fevziçakmak Mahalleleri'nde tespit edilen Ağatak Mevkii Nekropolü'nün tescili ve öneri I. (Bir) Derece Arkeolojik sit sınırlarına ilişkin hazırlanan bilgi ve belgelerin değerlendirilmesinin istendiği Koruma Bölge Kurulu Müdürlüğü'nün 26.02.2018 uzman raporu ve ekleri; konuyla ilgili faaliyeti etkilenen Kurum ve Kuruluşların görüşlerinin iletildiği yazılar, Eskişehir Valiliği'nin (Kadastro Müdürlüğü) 14.03.2018 tarih, 82953731-821.99-E.717633 sayılı yazısı ve ekleri, 29.05.2018 tarih, 276103 sayılı dosya inceleme raporu okundu, koordinatlı sit sınırı paftası, sit sınırlarının aktarıldığı kadastral pafta, tescil fişi, fotoğrafları ve dosyası incelendi, yapılan görüşmeler sonucunda;

Eskişehir Tepebaşı, Muttalıp ve Fevziçakmak Mahalleleri'nde tespit edilen Ağatak Mevkii Nekropolü'nün, 2863 sayılı Kanun kapsamında I. (Bir) Derece Arkeolojik Sit olarak tesciline, sit sınırlarına ilişkin hazırlanan koordinatlı sit sınırı paftası, sit sınırlarının aktarıldığı kadastral paftası ve tescil fişinin uygun olduğuna; söz konusu alanda Kültür Varlıklarını Koruma Yüksek Kurulu'nun Arkeolojik Sitler, Koruma ve Kullanma Koşulları'na ilişkin 05.11.1999 tarih, 658 sayılı İlke Kararı'nda yer alan I. (Bir) Derece Arkeolojik Sitlerle ilgili hükümlerin geçerli olduğuna ve bu hükümlerin geçiş dönemi koruma esasları ve kullanma koşulları olarak belirlenmesine; sit sınırları içerisinde güvenlik önlemlerinin ilgili kurumlarca alınmasına ve Kurulumuzdan izinsiz herhangi bir fiziki ve inşai müdahalede bulunulmamasına karar verildi.

İli	ESKİŞEHİR
İlçesi	TEPEBAŞI
Köy-Mah	MUTTALIP -FEVZİÇAKMAK
Pafta No	1-25-A-18-D-4
Ada/Parsel No	398/1-----15434/1

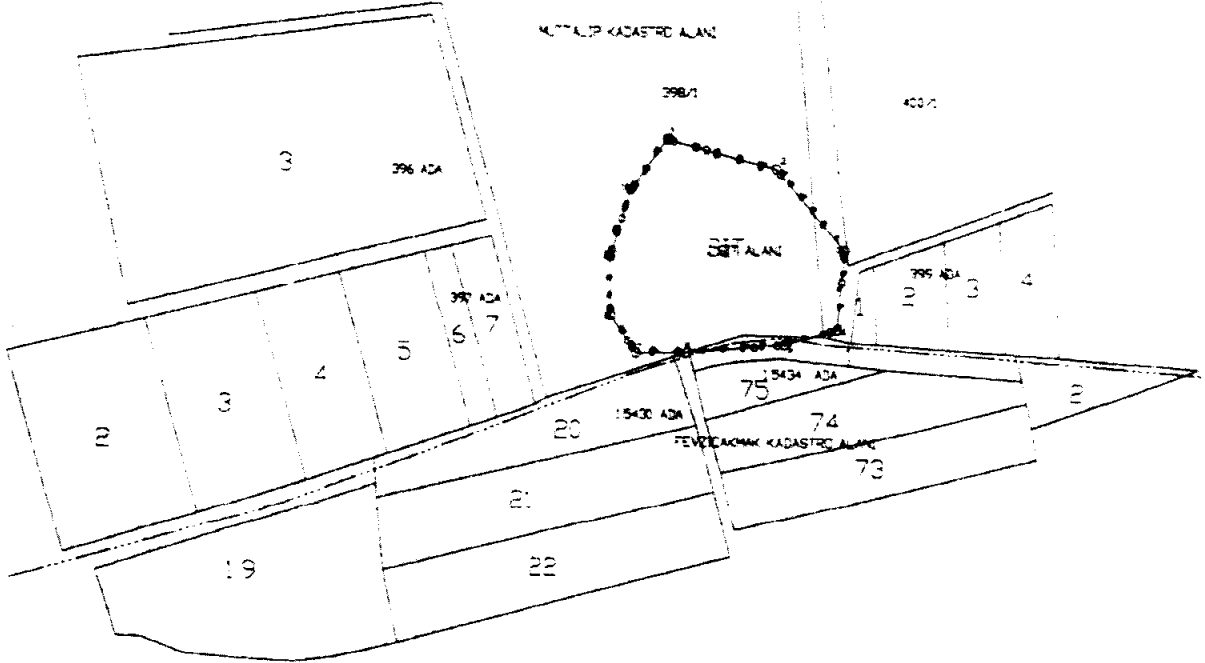
Durum Haritası

NOVA 3 NİT KODU: 1/1

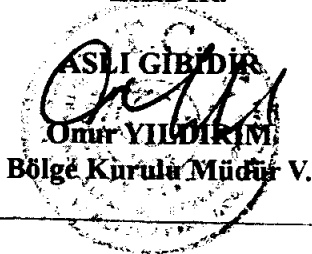
No	X	Y
1	551 981 487	440 8440 71 7
2	5520 33 946	440 8426 886
3	5520 67 051	440 8386 561
4	5520 63 258	440 8347 022
5	5520 38 279	440 8339 455
6	551 991 400	440 8335 234
7	551 966 657	440 8334 791
8	551 954 053	440 8353 507
9	551 953 794	440 8382 699
10	551 963 623	440 8415 211

ESKİŞEHİR İLİ TEPEBAŞI İLÇESİ MUTTALIP - FEVZİÇAKMAK MAHALLELERİ AĞATAK MEVKİİ NEKROPOLÜ I. (BİR) DERECE ARKEOLOJİK SİTİ

***** I. (Bir) Derece Arkeolojik Sit Sınırı



ESKİŞEHİR KÜLTÜR VARLIKLARINI KORUMA
BÖLGE KURULUNUN
31.05.2018 TARİH, 6467 SAYILI KARARI
EKİDİR.



Tarafımdan Projesinden Atılarak Çizilmiştir.

13.03.2018

Cengiz HAVVA
Kadastro Teknisyeni

ULUSAL CAD VE GIS ÇÖZÜMLERİ A.Ş.

ESKİŞEHİR KADASTRO MÜDÜRLÜĞÜ

KOORDİNATLI ARKEOLOJİK SİT SINIRI KROKİSİ



İl : Eskişehir
İlçe : Tepebaşı
Mahalle : Mustafa Kemal
Pafta : 125-A4
Adı : Ağataş Mevkii Nekropolü
Tür/Derece : I (Bir) Der. Arkeolojik Sit
Projeksiyon : UTM 6 Derece
Datum : ED50
Dom : 33
Ölçek : 1/Kroki
● ● ● ● : I (Bir) Derece Ark. Sit Sınırı

I (Bir) Derece Sit Sınırı
Koordinat Listesi

Nokta No	X	Y
1	4409425 120	295164 564
2	4409409 536	295236 534
3	4409368 120	295268 271
4	4409328 727	295263 154
5	4409322 001	295237 933
6	4409319 354	295190 935
7	4409319 741	295166 189
8	4409338 871	295154 219
9	4409368 058	295154 929
10	4409401 224	295165 887

İR KÜLTÜR VARLIKLARINI KORUMA
BÖLGE KURULUNUN
05.2018 TARİH, 6467 SAYILI KARARI

EKİDİR



Bölge Kurulu Müdürü V.

AVRUPA KONSEYİ	KÜLTÜREL VARLIKLARI KORUMA ENVANTERİ	K.Y.K.E	SIT	ENVANTER NO:
TÜRKİYE	ESKİŞEHİR KÜLTÜR VARLIKLARINI KORUMA BÖLGE KURULU			HARİTA NO:
İli: Eskişehir	İlçesi: Tepebaşı	Mahalle Veya Köyü: Muttalıp ve Fevzi Çakmak Mahalleleri	Pafta: 125 a 18 d4	Ada: Parsel:
Adı: Ağataş Mevkii Nekropolü				
GENEL TANIM: Ağataş Mevkii Nekropolü, Tepebaşı İlçesinde, Muttalıp ve Fevzi Çakmak Mahalleleri sınırları içerisinde Hasanbey Mahallesi'nin 2 km. kuzeyinde yer almaktadır. Mimari parçaların ve tuğla parçalarının yoğun yayılım gösterdiği bir nekropol alanı kaçak kazı tehlikesine açık bir konumdadır.				
Koruma Şimdiki Tehkiler: Kaçak kazı tehlikesine açık.				
Şimdiki Durum:	Koruma Derecesi: I. (Bir) Derece Arkeolojik Sit			
Sit Potansiyeli: I. (Bir) Derece Arkeolojik Sit	HAZIRLAYANLAR: TARİH: 30.05.2018			
Şimdiki Koruma: Korumasız	Sezgin SAKARYA Sanat Tarihçisi			
	Halil ÇINAR Sanat Tarihçisi			
Önerilen Koruma: I. (Bir) Derece Arkeolojik Sit	KONTROL EDEN: Onur YILDIRIM			
	TARİH : 30.05.2018 Bölge Kurulu Müdür V.			
	KURUL KARARLARI:			
Yayın Dizisi:	REVİZYON:			
	GEEAYKONAYI:			

**ESKİŞEHİR KÜLTÜR VARLIKLARINI
KORUMA BÖLGE KURULUNUN
31.05.2018 TARİH, 6467 SAYILI KARARI**

EKİDİR

Gözlemler:



Kurul Kararı
ASLI GİBİDİR

Onur YILDIRIM

Bölge Kurulu Müdürü V.

Kurul Karar Tarihi:

Kurul Karar No:



EK: 4 - Eskişehir Tepebaşı Murtalıp ve Fevzi Çakmak Mahalleleri
Ağrak Mevkii Nekropolü
ARKEOLOJİK SİT ALANINDA KALAN PARSELLERİN LİSTESİ

İLÇE/Mahalle	ADA	PARSEL	BEYANLAR HANESİNE YAZILACAK ŞERH
Tepebaşı/ Murtalıp	398	1	"Birbölümü I. (Bir)Derece Arkeolojik Sit alanında kalmaktadır"
Tepebaşı/ Fevziçakmak	15434	1	"Birbölümü I. (Bir)Derece Arkeolojik Sit alanında kalmaktadır"