

03.08.282

T.C.
KÜLTÜR VE TURİZM BAKANLIĞI
ESKİŞEHİR KÜLTÜR VARLIKLARINI KORUMA BÖLGE KURULU




KARAR

Toplantı Tarih ve No: 30.05.2018 – 272
Karar Tarih ve No : 30.05.2018 – 6423

Toplantı Yeri
ESKİŞEHİR

Afyonkarahisar İli, Sinanpaşa İlçesi, Saraycık Köyü, 627 parselde yer alan çeşmenin onarımı ile tescil edilmesi istemlerine ilişkin, Saraycık Köyü Muhtarının 27.03.2015 tarihli başvurusu; Kütahya Vakıflar Bölge Müdürlüğünün 18.01.2018 tarih ve E.8279 sayılı yazısı ve ekleri ile 21.03.2018 tarih ve E.43888 sayılı yazısı ve ekleri; 03.05.2018 tarih ve 229228 sayılı dosya inceleme raporu okundu, fotoğrafları, tescil fişi ve dosyası incelendi, yapılan görüşmeler sonucunda;

Afyonkarahisar İli, Sinanpaşa İlçesi, Saraycık Köyü, 627 parselde yer alan çeşmenin tarihi değer, yapım tekniği ve mimari özellikleri açısından, 2863 sayılı Kanun kapsamında 'korunması gerekli taşınmaz kültür varlığı' olarak tescil edilmesine; tescil fişinin uygun olduğuna; koruma grubunun II. Grup olarak belirlenmesine; Çeşmeye ilişkin hazırlanacak rölöve, restitüsyon ve restorasyon projelerinin Kurulumuza iletilmesine karar verildi.

AVRUPA KONSEYİ	KÜLTÜREL VARLIKLARI KORUMA ENVANTERİ			ANIT	ENVANTER NO:			
TÜRKİYE	KÜLTÜR VARLIKLARINI KORUMA KURULU				HARİTA NO:			
İLİ : Afyonkarahisar	İLÇESİ : Sinanpaşa	Köy / Mahalle: Saraycık		KORUMA DERECESESİ:	ANITSAL:			
SOKAK VE KAPI NO:	KADASTRO PAFTA:	ADA:	PARSEL: 627		ÇEVRESEL:			
ADI: Saraycık Köyü Çeşmesi	YAPTIRAN:	YAPAN: -	MİMARİ ÇAĞI (Üslup) Geç Dönem Osmanlı	ÇEVREYE AYKIRI:				
	YAPIM TARİHİ:	KİTABE:	VAKFIYE:-					
GENEL TANIM: Dikdörtgen planlı taş saçaklı çeşmenin ön cephesinde iki kalın paye ile desteklenen neredeyse tüm cepheyi kaplayan büyük boyutlu yuvarlak kemerli bir niş bulunmaktadır olup, çeşme malzeme ve teknik açısından geç dönem Osmanlı çeşmesidir.								
	A İYİ B ORTA C FENA	TAŞIYICI YAPI	A B C	DIŞ YAPI	A B C			
			A B C	İÇ YAPI	A B C			
				SÜSLEME ELEMANLARI	A B C			
				RUTUBET	A B C			
				YOK	A B C			
				İZİ VAR	A B C			
				ÖNEMLİ	A B C			
VAZİYET PLANI:			FOTOĞRAF:					
								
GÖZLEMLER :								
Afyonkarahisar İli, Sinanpaşa İlçesi, Saraycık Köyü 627 parselde kayıtlı çeşme köyedeki su kışanhan yanında, bir komutan bahçesinin sınırında bulunmaktadır. Dikdörtgen planlı taş saçaklı çeşmenin ön cephesinde büyük boyutlu yuvarlak kemerli bir niş bulunmaktadır. Kemer iki kalın paye ile desteklenmekte ve bu niş tüm ön cepheyi kaplamaktadır. Paye başlıkları dışa profilli ve silmelidir. Çeşme düzgün kesme taşlarla örülüşken kemere taşla kullanılmıştır. Nişin içerisinde bardak koymak için yapıldığı anlaşılan yuvarlak kemerli küçük bir niş daha görülmektedir. Kitabesi yok olan çeşmenin tarihi bilinmemekte ancak 19. Yüzyıl köy çeşmelerinden olduğu değerlendirilmektedir. Yalığı gömülü bulunan çeşmenin restore edilerek gün yüzüne çıkarılması gerektiği düşünülmektedir. Zamanla yıpranmış ve fiziksel mükahale gördüğü anlaşılan çeşmede çimlenme izleri de mevcuttur.				TEKNİK BİLGİLER				
				SU	ELEKTRİK			
				ISITMA	KANALİZASYON			
				ORJİNAL KULLANIM :				
				Çeşme				
				BUGÜNKÜ KULLANIM :				
				Çeşme				
				ÖNERİLEN KULLANIM				
				Çeşme				
				HAZIRLAYANLAR :				
				Ebru EYNALLI Sanat Tarihçisi				
				Sevna BOYLEMEZ Mühür				
YAYIN DİZİNİ			KONTROL EDEN:					
KÜLTÜR VE TURİZM BAKANLIĞI ESKİŞEHİR KÜLTÜR VARLIKLARINI KORUMA BÖLGE KURULU'NUN 30.05.2018 GÜN, 6423 SAYILI KARARI EKİDİR.			EKLER:					
			RAPOR			+ KURUL KARARLARI:		
			FOTOĞRAF			+		
			RÖLÖVE PROJESİ			-		
			RESTORASYON PROJESİ			-		
			HARİTA			- REVİZYON:		
			KROKİ			- KURUL ONAYI:		
			KİTABE			-		
VAKFIYE			-					
								
Mehmet Süleyman EKŞİ Mühür								