

T.C.
KÜLTÜR VE TURİZM BAKANLIĞI
ESKİŞEHİR KÜLTÜR VARLIKLARININ KORUMA BÖLGE KURULU

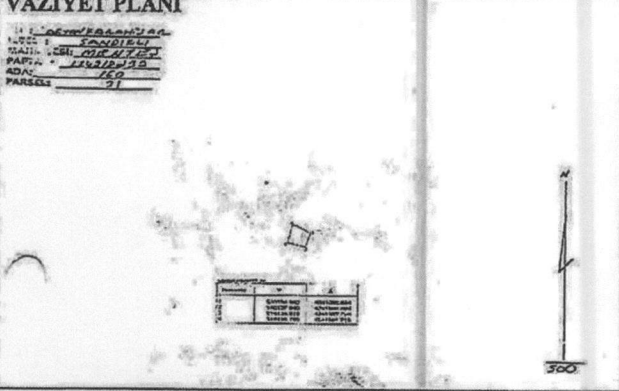


KARAR

Toplantı Tarih ve no: 29.09.2018–289

Karar Tarih ve no : 29.09.2018 – 6838

Afyonkarahisar İli, Sandıklı İlçesi, Menteş Köyü, Dumansuyu Mevkii'nde, tapunun 160 ada 31 parselinde Afyonkarahisar Müze Müdürlüğü uzmanlarınca tespit edilen mezarın 2863 Sayılı Kanun Kapsamında 'korunması gerekli taşınmaz kültür varlığı' olarak değerlendirilmesine ilişkin Afyonkarahisar Valiliği'nin (İl Kültür ve Turizm Müdürlüğü) 31.07.2018 tarih, 641032 sayılı yazısı ve eki 26.02.2018 tarihli uzman raporu, Kurul Müdürlüğü uzmanlarının 14.09.2018 tarih ve 433391 sayılı dosya inceleme raporu okundu, fotoğrafları, tescil fişi, dosyası incelendi, yapılan görüşmeler sonunda;

Afyonkarahisar İli, Sandıklı İlçesi, Menteş Köyü, Dumansuyu Mevkii'nde, tapunun 160 ada 31 parselinde yer alan, 2863 sayılı Kanun'un 6. Maddesi kapsamında korunması gerekli kültür varlıklarından olan mezarın "Dumansuyu Oygu Mezarı" adıyla 2863 sayılı Kanun kapsamında korunması gerekli taşınmaz kültür varlığı olarak tesciline; koruma grubunun "II. (İki) Grup" olarak belirlenmesine; hazırlanan tescil fişi ve koordinatlı "Korunma Alanı" sınırlarının uygun olduğuna, korunma alanı sınırları içerisinde kurulumuzdan izinsiz inşai ve fiziki müdahalede bulunulmamasına karar verildi.

AVRUPA KONSEYİ	DOĞAL VE KÜLTÜREL VARLIKLARI KORUMA ENVANTERİ D.K.V.K.E.		ANIT		ENVANTER No.:			
TÜRKİYE	KÜLTÜR VARLIKLARI VE MÜZELER GENEL MÜDÜRLÜĞÜ				HARİTA No.:			
İLİ: AFYONKARAHİSAR	İLÇE: SANDIKLI	MAHALLE VE KÖY : MENTEŞ		KORUMA DERECESİ IL GRUP	ANITSAL	<input checked="" type="checkbox"/> 2 3		
SOKAK VE KAPI NO:		PAFTA:L24a18d3a	ADA:160		ÇEVRESEL	1 2 3		
ADI: <u>Dumansuyu</u> OYGU MEZAR!	YAPTIRAN: _____	YAPAN: _____	MİMARİ ÇAĞI: İSLAMİ DÖNEM					
	YAPIM TARİHİ: _____	KİTABE: _____	VAKFIYE : _____					
GENEL TANIM: İlimiz, Sandıklı İlçesi, Menteş Köyü, Dumansuyu Mevkii sınırları içerisinde yer alan, tapunun L24a18d3a numaralı pafta, 160 ada 31 nolu Devlet Ormanı vasıflı taşınmaz sınırları içerisinde bulunan mezar yapısıdır.								
KORUMA DURUMU	A İYİ B ORTA C FENA	TAŞIYICI	A DIŞ YAPI B YAPI C	A ÜST YAPI B YAPI C	A İÇ YAPI B YAPI C	A SÜSLEME ELEMENLA RI B C	A RUTUBET B C	A YOK B İZİ VAR C ÖNEMLİ <input checked="" type="checkbox"/>
VAZİYET PLANI			FOTOĞRAF					
								
GÖZLEMLER İş makinesi tarafından yapılan yol sıyırma çalışması sırasında, mezar yapısının batı duvarı tahrip oluşmuştur. Kapalı mekana sızan yağmur, kar vb. sular dolayısıyla mezar yapısında rutubet gözlemlenmiştir.								
BUGÜNKÜ SAHİBİ:			BAKIMINDAN SORUMLU OLAN:					
YAPILAN ONARIMLAR: Yok								
AYRINTILI TANIM: Mezar yapısı yol seviyesinden yaklaşık 1 m yükseklikte olup, mezarın giriş kısmı 0.65 m genişliğinde 0.45 m yüksekliğinde, 0.123 m derinliğindeki mezarın batı duvarında tek plaka, üst kısmında iki plaka, güney ve kuzey duvarlarında çift sıralı halinde çamur sıvalı yedişer adet moloz taşlarla örgü duvar olduğu ve güney duvarındaki taşlardan birinin mezarın iç kısmına düşük olduğu, zeminin çamur siva tabanlı olduğu üstünün ise iki yassı plakayla kapatılmış olduğu görülmüştür.			TEKNİK BİLGİLER	SU	ELEKT	ISITM	KANALİZ	
<p align="center">ESKİŞEHİR KÜLTÜR VARLIKLARINI KORUMA BÖLGE KURULU'NUN 29.09.2018 TARİH, 6838 SAYILI KARARI EKİDİR.</p> <p align="center">ASEPĞBİDİR</p> <p align="center">Mehmet Süleyman EKŞİ Bölge Kurulu Müdürü</p> 			ORJİNAL KULLANIMI	Mezar Yapısı				
			BUGÜNKÜ KULLANIMI	Mezar Yapısı				
			ÖNERİLEN KULLANIMI	Yok				
			HAZIRLAYANLAR:	26/02/2018				
Muhammed SEVİM	Arkeolog							
Mehmet AKBAŞ	Arkeolog							
KONTROL EDEN	26/02/2018							
Mevlüt ÜYÜMEZ	Müze Müdürü							
YAYIN DİZİNİ	EKLER		KURUL KARARLARI					
	RAPOR	X						
	FOTOĞRAF	X						
	RÖLÖVE PROJESİ							
	RESTORASYON PROJESİ							
	HARİTA	X	REVİZYON					
	KROKİ							
	KİTABE							

AFYONKARAHİSAR İLİ
İLÇESİ: SANDIKLI
MANTARCI: MENTEŞ
PAFTA: 124218239
ADA: 160
PARSEL: 31

AFYONKARAHİSAR İLİ
SANDIKLI İLÇESİ MENTEŞ KÖYÜ


DUMANSUYU OYGU MEZARI
II. (iki) GRUP KORUNMASI GEREKLİ KÜLTÜR VARLIĞI

***** Korunma Alanı Sınırı



Koordinat değerleri ED 25

NoktaNo	Y	X
1	510138.842	4241989.854
2	510137.940	4241986.824
3	510134.910	4241987.726
4	510135.780	4241991.755



ESKİŞEHİR KÜLTÜR VARLIKLARINI
KORUMA BÖLGE KURULU'NUN
29.09.2018 TARİH, 6838 SAYILI KARARI
EKİDİR.

Nezzat ABBASLI
Kad. Tek.

