

11.03.280

T.C.  
KÜLTÜR VE TURİZM BAKANLIĞI  
ESKİŞEHİR KÜLTÜR VARLIKLARINI KORUMA BÖLGE KURULU

**KARAR**


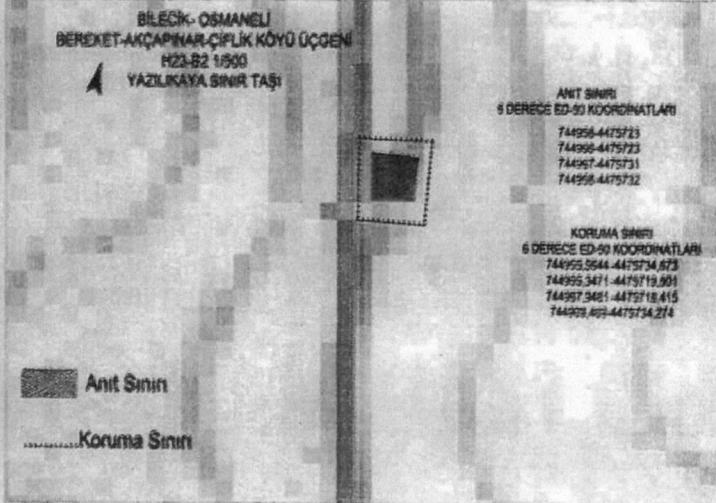
**Toplantı Tarih ve No :** 19.09.2018 – 284

**Karar Tarih ve No :** 19.09.2018 - 6777

**Toplantı Yeri**  
**ESKİŞEHİR**


Bilecik İli, Osmaneli İlçesi, Akçapınar Köyü sınırları içerisinde bulunan sınır taşının tescili ve korunma alanının değerlendirilmesi istemini konu alan Bilecik Valiliği İl Kültür ve Turizm Müdürlüğünün 08.06.2016 tarih ve 2675 sayılı yazısı ve ekleri, Müze uzmanlarının 29.12.2016 tarihli raporu, kurum görüşlerinin istendiği Eskişehir Kültür Varlıklarını Koruma Bölge Kurulunun 27.11.2017 tarih, 5356 sayılı Kararı, Bilecik Valiliği Kadastro Müdürlüğünün 11.12.2017 tarih, E.2789227 sayılı yazısı ve ekleri, 17.09.2018 tarih ve 434886 sayılı dosya inceleme raporu okundu, fotoğrafları, tescil fişi, korunma alanı paftası ve dosyası incelendi, yapılan görüşmeler sonucunda;

Bilecik İli, Osmaneli İlçesi, Akçapınar Köyü sınırları içerisinde bulunan sınır taşının II. (İki) Grup Korunması Gerekli Kültür Varlığı olarak tescil edilmesine, hazırlanan tescil fişinin uygun olduğuna, kararımız eki paftada gösterilen alanın “Korunma Alanı” olarak belirlenmesine, korunma alanı içerisinde ve tescilli taşınmazda kurulumuzdan izinsiz inşai ve fiziki müdahalede bulunulmamasına karar verildi.

|  |   |   |                     |   |                          |              |          |              |         |   |                    |   |         |   |                    |
|--|---|---|---------------------|---|--------------------------|--------------|----------|--------------|---------|---|--------------------|---|---------|---|--------------------|
| AVRUPA KONSEYİ   | KÜLTÜREL VARLIKLARI KORUMA ENVANTERİ        |   |                     |   | ANIT                     | ENVANTER NO: |          |              |         |   |                    |   |         |   |                    |
| TÜRKİYE  | ESKİŞEHİR KÜLTÜR VARLIKLARINI KORUMA KURULU |   |                     |   |                          | HARİTA NO:   |          |              |         |   |                    |   |         |   |                    |
| İLİ: BİLECİK   | İLÇESİ: OSMANELİ                            | MAHALLE VE KÖY: Bereket, Akçapınar, Çiftlik |                     |   | KORUMA DERECESİ          | ANITSAL I    |          |              |         |   |                    |   |         |   |                    |
| SOKAK VE KAPI NO:  |   | KADASTRO                                    | PAFTA: ADA: PARSEL: |   | ÇEVRESEL                 |              |          |              |         |   |                    |   |         |   |                    |
| ADI: Yazılıkaya Sınır Taşı   | YAPTIRAN:                                   | YAPAN:                                      |                     |   | MİMARİ ÇAĞI: Roma Dönemi |              |          |              |         |   |                    |   |         |   |                    |
|  | YAPIM TARİHİ:                               | KITABE:                                     |                     |   | VAKFIYE:                 |              |          |              |         |   |                    |   |         |   |                    |
| GENEL TANIM: Bilecik İli, Osmaneli İlçesi, Bereket, Akçapınar, Çiftlik Köyleri üçgeninde, Yazılıkaya Mevkii sınırları içerisinde yer almakta olup blok bir sar kaya ve üzerinde iki yerleşim yeri arasındaki sınırı gösterdiğine dair Yunanca yazıt bulunan sınır taşıdır. |   |   |                     |   |                          |              |          |              |         |   |                    |   |         |   |                    |
| KORUMA DURUMU  | A   | İYİ   | TAŞIYICI            | A   | DIŞ YAPI                 | A            | ÜST YAPI | A            | İÇ YAPI | A | SÜSLEME ELEMENLARI | A | RUTUBET | A | YOK İZİ VAR ÖNEMLİ |
|  | B   | ORTA  |                     | B   |                          | B            |          | B            |         | B |                    | B |         | B |                    |
|  | C   | FENA  |                     | C   |                          | C            |          | C            |         | C |                    | C |         | C |                    |
| FOTOĞRAF:  |   |   |                     | PLAN:   |                          |              |          |              |         |   |                    |   |         |   |                    |
|    |   |   |                     |  |                          |              |          |              |         |   |                    |   |         |   |                    |
| GÖZLEMLER: Tahribat mevcut olup yok edilme riski vardır.   |   |   |                     |   |                          |              |          |              |         |   |                    |   |         |   |                    |
| BUGÜNKÜ SAHİBİ:  |   | BAKIMDAN SORUMLU OLAN:                      |                     | TEKNİK BİLGİLER   | Su                       | Elektrik     | Isıtma   | Kanalizasyon |         |   |                    |   |         |   |                    |
| YAPILAN ONARIMLAR:   |   |   |                     | ORJİNAL KULLANIMI: Sınır Taşı   |                          |              |          |              |         |   |                    |   |         |   |                    |
| AYRINTILI TANIM:   |   |   |                     | BUGÜNKÜ KULLANIMI:  |                          |              |          |              |         |   |                    |   |         |   |                    |
| Asimetrik bir forma sahip olan ana kayanın orta kısmında, normal ışıkta okunması zor olan bir yazıt bulunmaktadır. Yazıt, dikdörtgen formu bir çerçeve içerisindedir.  |   |   |                     | ÖNERİLEN KULLANIMI:   |                          |              |          |              |         |   |                    |   |         |   |                    |
| kunduğu kadarıyla;<br>σρος<br>μέσος<br>Π- Αττα-<br>υαλ- λιτι-<br>ας ας   |   |   |                     | HAZIRLAYANLAR: 29.12.2016   |                          |              |          |              |         |   |                    |   |         |   |                    |
| Yapılan tercümesinde ; "Sınır. Pyala (ile) Attalitia arası" denmektedir. Bu yazıt, Bilecik ilinde tespit edilen ve iki yerleşim arası sınırı gösteren antik döneme ait ilk sınır yazıtı özelliğini taşımaktadır.   |   |   |                     | Arkeolog Abdurrahman AKTAŞ  |                          |              |          |              |         |   |                    |   |         |   |                    |
| <p align="center"><b>ESKİŞEHİR KÜLTÜR VARLIKLARINI<br/>KORUMA BÖLGE KURULUNUN<br/>19.09.2018 TARİH, 6777 SAYILI KARARI<br/>EKİDİR.</b></p>   |   |   |                     | Sanat Tarihçisi Sevilay BOZKURT   |                          |              |          |              |         |   |                    |   |         |   |                    |
|  |   |   |                     | KONTROL EDEN: 29.12.2016  |                          |              |          |              |         |   |                    |   |         |   |                    |
|  |   |   |                     | Harun KÜÇÜKAYDIN<br>Müze Müdürü   |                          |              |          |              |         |   |                    |   |         |   |                    |
| YAYIN DİZİNİ:  |   | EKLER                                       |                     | REVİZYON  |                          |              |          |              |         |   |                    |   |         |   |                    |
| <p align="center"><b>ASLI GİBİDİR</b></p> <p align="center">Mehmet Süreyyan EKŞİ<br/>Bölge Kurulu Müdürü</p>   |   | RAPOR                                       |                     | / / 201..   |                          |              |          |              |         |   |                    |   |         |   |                    |
|  |   | FOTOĞRAF                                    |                     |   |                          |              |          |              |         |   |                    |   |         |   |                    |
|  |   | RÖLÖVE PROJESİ                              |                     |   |                          |              |          |              |         |   |                    |   |         |   |                    |
|  |   | RESTORASYON PROJESİ                         |                     |   |                          |              |          |              |         |   |                    |   |         |   |                    |
|  |   | HARİTA                                      |                     |   |                          |              |          |              |         |   |                    |   |         |   |                    |
|  |   | KROKİ                                       |                     |   |                          |              |          |              |         |   |                    |   |         |   |                    |
|  |   | KİTABE                                      |                     |   |                          |              |          |              |         |   |                    |   |         |   |                    |
| VAKFIYE  |   |   |                     |   |                          |              |          |              |         |   |                    |   |         |   |                    |
| DİĞER  |   |   |                     |   |                          |              |          |              |         |   |                    |   |         |   |                    |



BİLECİK- OSMANELİ  
BEREKET-AKÇAPINAR-ÇİFLİK KÖYÜ ÜÇGENİ  
H23-B2 1/500  
YAZILIKAYA SINIR TAŞI




ANIT SINIRI  
6 DERECE ED-50 KOORDİNATLARI

744958-4475723  
744966-4475723  
744967-4475731  
744958-4475732

KORUMA SINIRI  
6 DERECE ED-50 KOORDİNATLARI

744955,5644 -4475734,673  
744955,3471 -4475719,501  
744967,9481 -4475718,415  
744969,469-4475734,274



Anıt Sınırı

.....Koruma Sınırı

ESKİŞEHİR KÜLTÜR VARLIKLARINI  
KORUMA BÖLGE KURULUNUN  
19.09.2018 TARİH, 6777 SAYILI KARARI  
EKİDİR.

