

T.C.
KÜLTÜR VE TURİZM BAKANLIĞI
ESKİŞEHİR KÜLTÜR VARLIKLARINI KORUMA BÖLGE KURULU

KARAR

Toplantı Tarih ve no: 20.04.2018 - 271

Karar Tarih ve no : 20.04.2018 - 6355

Toplantı Yeri
ESKİŞEHİR

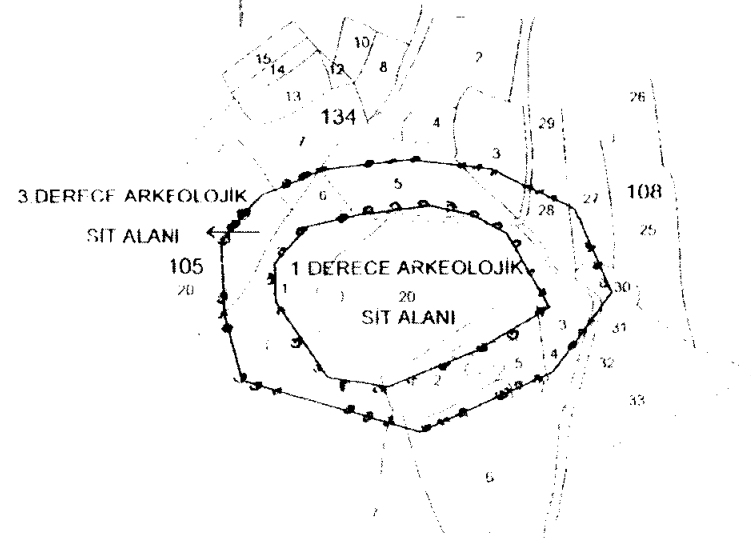
Bilecik İli, Osmaneli İlçesi, Kızılöz Köyü'nde tespit edilen, Tandır Mevkii Doğu Roma Dönemi Yerleşim Alanı ve Nekropolü tescili ve öneri I. (Bir) ve III. (Üç) Derece Arkeolojik Sit sınırlarına ilişkin hazırlanan bilgi ve belgelerin değerlendirilmesinin istendiği Bilecik Valiliği (II Kültür ve Turizm Müdürlüğü) 08.01.2018 tarih, 85836379-168.01.01-E.14337 sayılı yazısı ve ekleri, konuyla ilgili faaliyetli etkilenen Kurum ve Kuruluşların görüşlerinin iletildiği yazılar, Bilecik Valiliği'nin (Kadastro Müdürlüğü) 08.03.2018 tarih, 47577019(Osmaneli)-190.99-E.646252 sayılı yazısı ve ekleri, 16.04.2018 tarih, 199704 sayılı dosya inceleme raporu okundu, koordinatlı sit sınırı paftası, sit sınırlarının aktarıldığı kadastral pafta, tescil fişi, fotoğrafları ve dosyası incelendi, yapılan görüşmeler sonucunda:

Bilecik İli, Osmaneli İlçesi, Kızılöz Köyü'nde tespit edilen, Tandır Mevkii Doğu Roma Dönemi Yerleşim Alanı ve Nekropolü'nün, 2863 sayılı Kanun kapsamında I. (Bir) ve III. (Üç) Derece Arkeolojik Sit olarak tesciline; hazırlanan tescil fişi, koordinatlı sit sınırı paftası ve sit sınırlarının aktarıldığı kadastral paftasının uygun olduğuna; söz konusu alanda Kültür Varlıklarını Koruma Yüksek Kurulu'nun Arkeolojik Sitler, Koruma ve Kullanma Koşulları'na ilişkin yürürlükteki İlke Kararı'nda yer alan I. (Bir) Derece Arkeolojik Sitlerle ilgili hükümlerin geçerli olduğuna ve sit sınırlarına ilişkin hazırlanan geçiş dönemi koruma esasları ve kullanma koşullarının uygun olduğuna; sit sınırları içerisinde güvenlik önlemlerinin ilgili kurumlara alınmasına ve Kurulumuzdan izinsiz herhangi bir fiziki ve inşai müdahalede bulunulmamasına karar verildi.

BİLECİK İLİ
OSMANELİ İLÇESİ KIZILÖZ KÖYÜ
TANDIR MEVKİİ DOĞU ROMA DÖNEMİ
YERLEŞİM ALANI VE NEKROPOLÜ

I. (BİR) ve III. (ÜÇ) DERECE ARKEOLOJİK SİTİ




- I. (Bir) Derece Arkeolojik Sit Sınırı
- III. (Üç) Derece Arkeolojik Sit Sınırı



ESKİŞEHİR KÜLTÜR VARLIKLARINI
KORUMA BÖLGE KURULU'NUN
20.04.2018 TARİHİ, 6355 SAYILI KARARI
EKİDİR.



1/1

AVRUPA KONSEYİ	KÜLTÜREL VARLIKLARI KORUMA ENVANTERİ		ENVANTER NO:
TÜRKİYE	ESKİŞEHİR KÜLTÜR VARLIKLARINI KORUMA BÖLGE KURULU		HARİTA NO:
İLİ: BİLECİK	İLÇESİ: OSMANELİ	MAHALLE KÖY VEYA MEVKİİ: KIZILOZ KÖYÜ TANDIR MEVKİİ	KADASTRO PAFTA: ADA: PARSEL:
ADI: TANDIR MEVKİİ DOĞU ROMA DÖNEMİ YERLEŞİM ALANI VE NEKROPOLÜ			
GENEL TANIM: İlimiz, Osmaniye İlçesi, Kızıloz köyüne yaklaşık 3800 metre mesafede Tandır Doğu Roma Dönemine ait Yerleşim Alanı ve Nekropol tespit edilmiştir. Yerleşim alanı ve nekropolün olduğu alan içinde açılan kaçak kazı çukurlarından çıkan toprak içerisinde ve alanda yoğun olarak Doğu Roma Dönemine tarihlenen, pişmiş toprak kiremit parçaları, kırık mezar kapakları ile kaba seramik parçaları tespit edilmiştir.			
ŞİMDİKİ TEHLİKELER: Kaçak kazılar			
ŞİMDİKİ DURUM: Defneciler tarafından bazı kısımlarda alan tahrip edilmiştir.			
SİT POTANSİYELİ: I.DERECE ARKEOLOJİK SİT		KORUMA DERECE: I ve III. DERECE ARKEOLOJİK HAZIRLAYANLAR: 05/01/2018	
		Müze Araştırmacısı: Erdal MEAN 	
		Arkeolog: Tuba KONUK 	
ŞİMDİKİ KORUMA:			
ÖNERİLEN KORUMA: Güvenlik Güçleri tarafından rutin kontrollerinin yapılması gerekmektedir.		KONTROL EDEN: 05/01/2018 Harun KÜÇÜKAYDIN Müze Müdürü 	
YAYIN DİZİSİ:		KURUL KARARLARI:	
GÖZLENENLER:		REVİZYON:	

HARİTA - FOTOĞRAF



ESKİŞEHİR KÜLTÜR VARLIKLARINI
KORUMA BÖLGE KURULU'NUN
20.04.2018 TARİH, 6355 SAYILI KARARI



EK: 4 - Bilecik Osmaneli Kızıloz Köyü
Tandır Mevkii Doğu Roma Dönemi Yerleşim Alanı ve Nekropolü
ARKEOLOJİK SİT ALANINDA KALAN PARSELLERİN LİSTESİ

İLÇE/KÖY	ADA	PARSEL	BEYANLAR HANESİNE YAZILACAK ŞERH
Osmaneli/ Kızıloz	105	2	"Tamamı I. (Bir) ve III. (Üç) Derece Arkeolojik Sit alanında kalmaktadır"
Osmaneli/ Kızıloz	134	6	"Tamamı III. (Üç) Derece Arkeolojik Sit alanında kalmaktadır"
Osmaneli/ Kızıloz	105	1	"Birbölümü I. (Bir) ve (Üç) Derece Arkeolojik Sit alanında kalmaktadır"
Osmaneli/ Kızıloz	105	20	"Birbölümü I. (Bir) ve (Üç) Derece Arkeolojik Sit alanında kalmaktadır"
Osmaneli/ Kızıloz	105	3	"Birbölümü I. (Bir) ve (Üç) Derece Arkeolojik Sit alanında kalmaktadır"
Osmaneli/ Kızıloz	105	5	"Birbölümü I. (Bir) ve (Üç) Derece Arkeolojik Sit alanında kalmaktadır"
Osmaneli/ Kızıloz	134	5	"Birbölümü I. (Bir) ve (Üç) Derece Arkeolojik Sit alanında kalmaktadır"
Osmaneli/ Kızıloz	102	24	"Birbölümü I. (Bir) Derece Arkeolojik Sit alanında kalmaktadır"
Osmaneli/ Kızıloz	105	6	"Birbölümü I. (Bir) Derece Arkeolojik Sit alanında kalmaktadır"
Osmaneli/ Kızıloz	105	7	"Birbölümü I. (Bir) Derece Arkeolojik Sit alanında kalmaktadır"
Osmaneli/ Kızıloz	105	4	"Birbölümü I. (Bir) Derece Arkeolojik Sit alanında kalmaktadır"
Osmaneli/ Kızıloz	108	27	"Birbölümü I. (Bir) Derece Arkeolojik Sit alanında kalmaktadır"
Osmaneli/ Kızıloz	108	28	"Birbölümü I. (Bir) Derece Arkeolojik Sit alanında kalmaktadır"
Osmaneli/ Kızıloz	108	30	"Birbölümü I. (Bir) Derece Arkeolojik Sit alanında kalmaktadır"
Osmaneli/ Kızıloz	134	3	"Birbölümü I. (Bir) Derece Arkeolojik Sit alanında kalmaktadır"
Osmaneli/ Kızıloz	134	7	"Birbölümü I. (Bir) Derece Arkeolojik Sit alanında kalmaktadır"