




AVRUPA KONSEYİ		VAKIFLAR GENEL MÜDÜRLÜĞÜ		ENVANTER NO :	
TÜRKİYE		KÜLTÜREL VE DOĞAL VARLIKLARI KORUMA ENVANTERİ		ANIT	
İLİ : BİLECİK		İLÇESİ : GÖLPAZARI		BELDEKÖY : AKTAŞ KÖYÜ	
MAHALLE, SOKAK, KAPI NO :		KADASTRO PAFTA :		ADA : PARSEL :	
ADI :		YAPTIRAN :		YAPAN :	
AKTAŞ KÖYÜ CAMİİ		YAPIM TARİHİ : 20.yy		KITABE :	
TAŞIYICI		DIŞ YAPI		SUSLEME ELEMANLARI	
C		C		C	
VAZİYET PLANI :		FOTOĞRAF :			
					
GÖZLEMLER : CAMİ HAREBE BİR VAZİYETTEDİR. ACIL ONARIMA İHTİYAÇ DUYMAKTADIR.					
BUGÜNKÜ SAHİBİ : AKTAŞ KÖYÜ KÖY TÜZEL KİŞİLİĞİ			BAKIMINDAN SORUMLU KURULUŞ : AKTAŞ KÖYÜ KÖY TÜZEL KİŞİLİĞİ		
AYRINTILI TANIM :		BİNA ALT YAPI BİLGİLERİ			
<p>Küçük bir köy camisi olan yapı 7.80 x 7.50 metre ölçülerinde kareye yakın dikdörtgen bir planda inşa edilmiş olup üzeri kırma çatı örtülü iken üst örtüsü büyük oranda yıkılmış durumdadır. Cami beden duvarları su basman seviyesine kadar moloz taş örgülü, diğer kısımlar torak kerpiçe örülmüş ve toprakla sıvanmıştır. Camiye giriş kuzeybatı cephede bulunan basık bir kapıyla sağlanmaktadır. Bu kapıdan harim bölümüne geçilmektedir. Harim doğu ve batı cephede iki adet dikdörtgen pencere doğu cephede ayrıca üstte bir küçük pencere ile aydınlatılması sağlanmıştır. Harimin kuzey cephesi kadınlar mahfili olarak düzenlenmiş olup ahşap direklerin üzerine oturtulan mahfil katı küçük bir alanı kaplamaktadır. Mahfil katında açılan bir kapıyla caminin kuzeydoğu cephesine yapılmış olan ev mimarisinde inşa edilen alana geçiş sağlanmaktadır. Duvarlarda siva üzerinde kalem işi süslemeler görülmekte olup büyük oranda tahrip olmuştur. Kuzeybatı cephede yer alan tek şerefeli minarenin kaidesi moloz taş örgülü, gövde şerefe ve petek kısmı harman tuğla, külâh ise betonarmedir.</p>		SU			
		ELEKTRİK			
		ISITMA			
		KANALİZASYON			
ORJİNAL KULLANIMI :		CAMİ			
BUGÜNKÜ KULLANIMI :		BOŞ			
ÖNERİLEN KULLANIM :		CAMİ			
HAZIRLAYANLAR :		18/12/2018			
Burak KAYNAK		Sedat TURGUT			
Mimar		Müze Araştırmacı			
ESKİŞEHİR KÜLTÜR VARLIKLARINI KORUMA BÖLGE KURULUNUN 17.01.2019 TARİH, 7207 SAYILI KARAR EKİDİR.		ASLİ GİBİDİR.			
YAYIN DİZİNİ :		EKLER			
Fahri Tutar CERÇİ		RAPOR			
Koruma Bölge Kurulu Müdür V.		FOTOĞRAF			
		RÖLEVE PROJE			
		RESTORASYON PROJESİ			
		HARİTA			
		KROKİ			
		KİTABE			
		VAKFIYE			
		KURUL ONAY NO :			
		REVİZYON :			
		KURUL KARARLARI :			

T.C.
KÜLTÜR VE TURİZM BAKANLIĞI
ESKİŞEHİR KÜLTÜR VARLIKLARINI KORUMA BÖLGE KURULU

KARAR

Toplantı Tarih ve no : 17.01.2019 - 300
Karar Tarih ve no : 17.01.2019 - 7207

Toplantı Yeri
ESKİŞEHİR

Bilecik İli, Gölpazarı İlçesi, Aktaş Köyü, tapunun 105 ada, 1 parselinde kayıtlı taşınmazda yer alan, mülkiyeti Köy Tüzel Kişiliğine ait Aktaş Köy Cami'nin tescili ve korunma alanının değerlendirilmesine ilişkin Bilecik İl Özel İdaresi, İmar ve Kentsel İyileştirme Müdürlüğünün 13.08.2018 tarih, E.8436 sayılı yazısı ve eki, Bilecik Valiliği, Kadastro Müdürlüğünün 18.09.2018 tarih, E.2712720 sayılı yazısı ve eki, Bilecik Valiliği, İl Müftülüğünün 18.09.2018 tarih, 1668 sayılı yazısı ve ekleri, Gölpazarı Kaymakamlığı, İlçe Müftülüğünün 02.10.2018 tarih, 261 sayılı yazısı. Cimer Cumhurbaşkanlığı İletişim Merkezi'nin 03.12.2018 tarihli ve 1802347899 sayılı yazısı, Bursa Vakıflar Bölge Müdürlüğünün 19.12.2018 tarih, E.180434 sayılı yazısı ve ekleri, Kütahya Vakıflar Bölge Müdürlüğü uzmanlarının 18.12.2018 tarihli raporu, Kurul Müdürlüğü uzmanlarının 11.01.2019 tarihli yerinde inceleme raporu ve eki, 14.01.2019 tarih ve 20976 sayılı sunuş raporu okundu, fotoğrafları, tescil fişi ve dosyası incelendi, yapılan görüşmeler sonucunda;

Bilecik İli, Gölpazarı İlçesi, Aktaş Köyü, tapunun 105 ada, 1 parselinde kayıtlı taşınmazda yer alan, mülkiyeti Köy Tüzel Kişiliğine ait Aktaş Köy Cami'nin özgün bir mimari örnek olması, dekoratif özellikleri sebebiyle 2863 sayılı Kültür ve Tabiat Varlıklarını Koruma Kanunu kapsamında I. (Bir) Grup Korunması Gerekli Taşınmaz Kültür Varlığı olarak tescil edilmesine, hazırlanan tescil fişinin uygun olduğuna, yapının parsel sınırlarının Korunma Alanı olarak belirlenmesine, Kültür Varlıklarını Koruma Yüksek Kurulu'nun 05.11.1999 gün ve 660 sayılı İlke Kararı kapsamında rölöve, restitüsyon ve restorasyon projelerinin hazırlanarak Kurulumuza iletilmesine, korunma alanı içerisinde ve tescilli taşınmazda kurulumuzdan izinsiz inşai ve fiziki müdahalede bulunulmamasına karar verildi.