

T.C.  
KÜLTÜR VE TURİZM BAKANLIĞI  
ESKİŞEHİR KÜLTÜR VARLIKLARINI KORUMA BÖLGE KURULU







**KARAR**

**Toplantı Tarih ve no:** 13.03.2019 - 304  
**Karar Tarih ve no :** 13.03.2019 - 7358

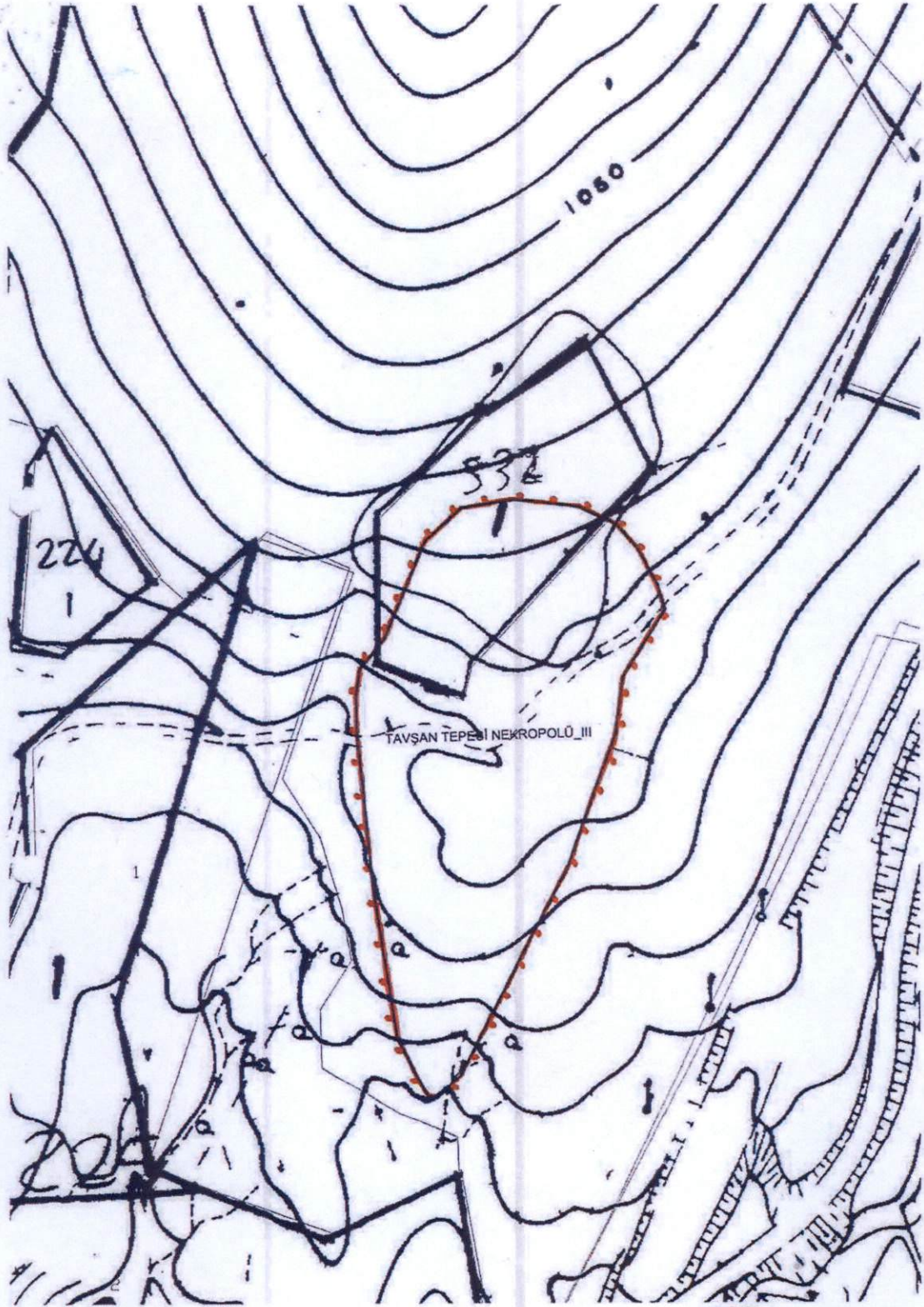
Toplantı Yeri  
**AFYONKARAHİSAR**

Afyonkarahisar İli, Dinar İlçesi, Konak Mahallesi sınırları içinde, Afyonkarahisar Müze Müdürlüğü uzmanlarınca tespit edilen, Nekropol'ün tescili ve öneri sit sınırlarının değerlendirilmesine ilişkin Afyonkarahisar Valiliğinin (İl Kültür ve Turizm Müdürlüğü) 19.10.2018 tarih ve 850844 sayılı yazısı ve ekleri Müze Müdürlüğü uzmanlarının 12.10.2018 tarihli raporu, konuyla ilgili faaliyeti etkilenen Kurum ve Kuruluşların görüşlerinin iletildiği yazılar, 11.03.2019 tarih ve 118989 sayılı dosya inceleme raporu okundu, koordinatlı sit sınırı paftası, sit sınırlarının aktarıldığı koordinatlı kadastral paftası, tescil fişi, fotoğrafları ve dosyası incelendi, yapılan görüşmeler sonucunda;

Afyonkarahisar İli, Dinar İlçesi, Konak Mahallesi sınırları içinde, Afyonkarahisar Müze Müdürlüğü uzmanlarınca tespit edilen ve 2863 sayılı Kanun'un 6. Maddesi kapsamında korunması gerekli kültür varlıklarından olan alanın, "Tavşantepesi Nekropolü III" adıyla I. (Bir) Derece Arkeolojik Sit alanı olarak tesciline, hazırlanan tescil fişi, koordinatlı sit sınırı paftası ve sit sınırlarının aktarıldığı kadastral paftasının uygun olduğuna; söz konusu alanda Kültür Varlıklarını Koruma Yüksek Kurulu'nun Arkeolojik Sitler, Koruma ve Kullanma Koşulları'na ilişkin 05.11.1999 tarih ve 658 sayılı İlke Kararı'nın ilgili hükümlerin geçerli olduğuna, alanda kolluk kuvvetlerince gerekli güvenlik önlemlerinin artırılmasına ve Kurulumuzdan izinsiz herhangi bir fiziki ve inşai müdahalede bulunulmamasına karar verildi.

AVRUPA KONSEYİ	DOĞAL VE KÜLTÜREL VARLIKLARI KORUMA ENVANTERİ D.K.V.K.E.	S i T	ENVANTER No.
TÜRKİYE	KÜLTÜR VARLIKLARI VE MÜZELER GENEL MÜDÜRLÜĞÜ		HARİTA NO:
İLİ:AFYONKARAHİSAR	İLÇE:DİNAR	MAH-KÖY:KONAK	PAFTA:- ADA: PARSEL : L.(Bir) Derece:
ADI: TAVŞANTEPESİ NEKROPOLÜ III			
GENEL TANIM: Afyonkarahisar İli, Dinar İlçesi'nin kuzeyinde, asri mezarlığın karşısında yer alan kayalığın bulunduğu alanda kayaya oyulmuş oygu mezar kalıntılarının olduğu nekropol alanıdır. Nekropol alanının Roma Dönemi'nde kullanıldığı düşünülmektedir.			
ŞİMDİKİ TEHLİKELER: Kaçak Kazılar			
ŞİMDİKİ DURUMU: Kaçak Kazı Tahribatı			
SİT POTANSİYELİ: Arkeolojik Sit (Roma Dönemi)		KORUMA DERECEŚİ: I. (Bir) Derece Arkeolojik Sit.	
ŞİMDİKİ KORUMA: Korumasız		HAZIRLAYANLAR :	12.10.2018
ÖNERİLEN KORUMA: Yerel Yönetimlerce Korunması.		Mehmet AKBAŞ	Arkeolog
YAYIN DİZİNİ:--		Muhammed SEVİM	Arkeolog
ESKİŞEHİR KÜLTÜR VARLIKLARINI KORUMA BÖLGE KURULUNUN 13.03.2019 TARİH, 7358 SAYILI KARAR EKİDİR.		KONTROL EDEN:	12.10.2018
GÖZLEMLER:		Mehmet GARİPCİN	Müze Müdürü V.
ASLİ GİBİDİR . Asiye SAÇLAM Koruma Bölge Kurulu Müdürü		KURUL ONAYI:	
		REVİZYON:	
HARİTA VE FOTOĞRAFLAR:			
			
			





ESKİŞEHİR KÜLTÜR VARLIKLARINI  
KORUMA BÖLGE KURULUNUN  
13.03.2019 TARİH, 7358 SAYILI KARAR EKİDİR.

ASLİ GİBİDİR  
Asiye SAGLAM  
Koruma Bölge Kurul Başkanı  
Müdürü

