

T.C.
KÜLTÜR VE TURİZM BAKANLIĞI
ESKİŞEHİR KÜLTÜR VARLIKLARINI KORUMA BÖLGE KURULU

KARAR

Toplantı Tarih ve no: 27.03.2019 - 306
Karar Tarih ve no : 27.03.2019 - 7384

Toplantı Yeri
ESKİŞEHİR

Afyonkarahisar İli, İncehisar İlçesi, Bahçecik Köyünde Müze Müdürlüğü uzmanlarınca tespit edilen Mandıra Mevkii Arkeolojik Yerleşim Alanının 2863 sayılı Kanun kapsamında tescili ve öneri I. (Bir) Derece Arkeolojik Sit sınırlarına ilişkin hazırlanan bilgi ve belgelerin değerlendirilmesinin istendiği Afyonkarahisar İl Kültür ve Turizm Müdürlüğü'nün 11.01.2019 tarih, 34945 sayılı yazısı ve eki 07.01.2019 tarihli Müze Müdürlüğü uzman raporu, Kurul Müdürlüğü'nün 10.02.2019 tarih, 121961 sayılı yazısı, Maden İşleri Genel Müdürlüğü'nün 18.02.2019 tarih, 409096 sayılı yazısı, 22.03.2019 tarih, 141047 sayılı dosya inceleme raporu okundu, tescil fişi, koordinatlı sit sınırları krokisi, koordinatların aktarıldığı kadastral krokisi, fotoğrafları ve dosyası incelendi, yapılan görüşmeler sonucunda;

Afyonkarahisar İli, İncehisar İlçesi, Bahçecik Köyünde Müze Müdürlüğü uzmanlarınca tespit edilen Mandıra Mevkii Arkeolojik Yerleşim Alanının 2863 sayılı Kanun kapsamında I. (Bir) Derece Arkeolojik Sit olarak tesciline; hazırlanan tescil fişi, koordinatlı sit sınırı krokisi ve sit sınırlarının aktarıldığı kadastral krokinin uygun olduğuna; söz konusu alanda Kültür Varlıklarını Koruma Yüksek Kurulu'nun Arkeolojik Sitler, Koruma ve Kullanma Koşulları'na ilişkin 05.11.1999 tarih, 658 sayılı İlke Kararı'nda yer alan I. (Bir) Derece Arkeolojik Sitlerle ilgili hükümlerin geçerli olduğuna ve bu hükümlerin geçiş dönemi koruma esasları ve kullanma koşulları olarak belirlenmesine; sit sınırları içerisinde Kurulumuzdan izinsiz herhangi bir fiziki ve inşai müdahalede bulunulmamasına karar verildi.

AVRUPA KONSEYİ	DOĞAL VE KÜLTÜREL VARLIKLARI KORUMA ENVANTERİ D.K.V.K.E.		SİT	ENVANTER No.
TÜRKİYE	KÜLTÜR VARLIKLARI VE MÜZELER GENEL MÜDÜRLÜĞÜ			HARİTA NO:
İLİ: AFYONKARAHİSAR	İLÇE: İSCEHİSAR	MAHALLE,KÖY: BAHÇECİK KÖYÜ, MANDIRA MEVKİİ	PAFTA: -	ADA: - PARSEL: -

ADI: Mandıra Mevkii Arkeolojik Yerleşim Alanı

GENEL TANIM: Afyonkarahisar İli, İscehisar İlçesi, Bahçecik Köyü'nün 1,5 km kadar kuzey-kuzeybatısında yer alan Mandıra (Çiftlik) Mevkii'nde küçük bir havuz oluşturan su kaynağının doğu yanında yer alan arkeolojik özellikli yerleşim alanıdır. Alanda planları anlaşılabilir düzeyde yapı kalıntıları ve tarımsal anıtları bulunmaktadır. Yüzeyde görülen mimari yapı elemanları ve çanak çömlek parçalarından bu yerleşimin Doğu Roma Döneminden Osmanlı Dönemine kadar aralıksız iskan gördüğü anlaşılmaktadır.

ŞİMDİKİ TEHLİKELER: Kaçak kazılar ve moloz dökümü.

ŞİMDİKİ DURUMU: Antik yerleşim sahasının bazı kesimlerinde moloz yığınları bulunmaktadır.

SİT POTANSİYELİ: Arkeolojik Sit (Doğu Roma-Osmanlı Dönemleri)

KORUMA DERECESESİ:

I.(Bir) Derece Arkeolojik Sit

HAZIRLAYANLAR 07.01.2019

Cemil DUMANLIOĞLU Arkeolog

Fatih İŞLEYEN Arkeolog

KONTROL EDEN: 07.01.2019

Mevlüt ÜYÜMEZ Müze Müdürü.

KURUL ONAYI:

ŞİMDİKİ KORUMA: Korumasız.

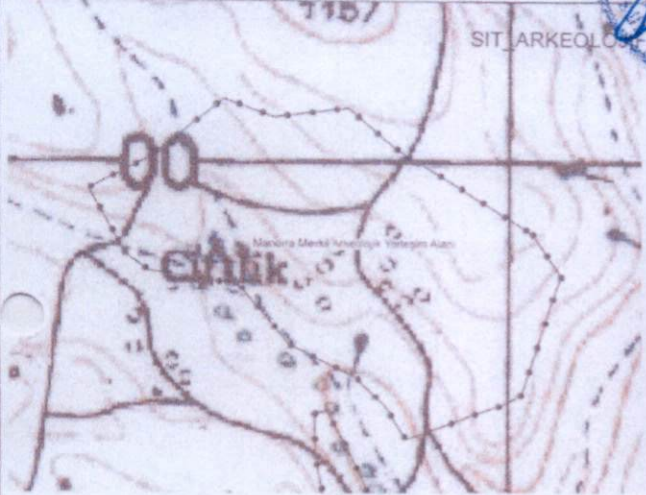
ÖNERİLEN KORUMA: Yerel yönetimlerce korunması.

YIN DİZİNİ:

ESKİŞEHİR KÜLTÜR VARLIKLARINI
KORUMA BÖLGE KURULU'NUN
27.03.2019 TARİH, 7384 SAYILI KARARI
EKİDİR.

GÖZLEMLER:

HARİTA VE FOTOĞRAFLAR:



310500

311000



1:5,000

AFYONKARAHİSAR İLİ
İSCEHİSAR İLÇESİ BAHÇECİK KÖYÜ
MANDIRA MEVKİİ ARKEOLOJİK YERLEŞİM ALANI
I. (BİR) DERECE ARKEOLOJİK SİTİ

..... I. (Bir) Derece Arkeolojik Sit Sınırı

KOORDİNATLAR

Yerleşim Alanı

311030	4299905
311070	4299847
311016	4299679
310987	4299662
310838	4300023
310772	4300079
310668	4300066
310598	4300091
310494	4300008
310409	4299964
310461	4299875
310617	4299834
310856	4299614
310826	4299661
310786	4299702
310691	4299748
310493	4299852

Nekropol

310753	4299471
310770	4299445
310828	4299467
310795	4299558
310772	4299604
310745	4299653
310728	4299650
310729	4299592

ESKİŞEHİR KÜLTÜR VARLIKLARINI
KORUMA BÖLGE KURULU'NUN
27.03.2019 TARİH, 7384 SAYILI KARARI
EKİDİR.



Bahçecik Köyü - N

0 75 150 300 Meters

Mandıra Mevki Nekropolü

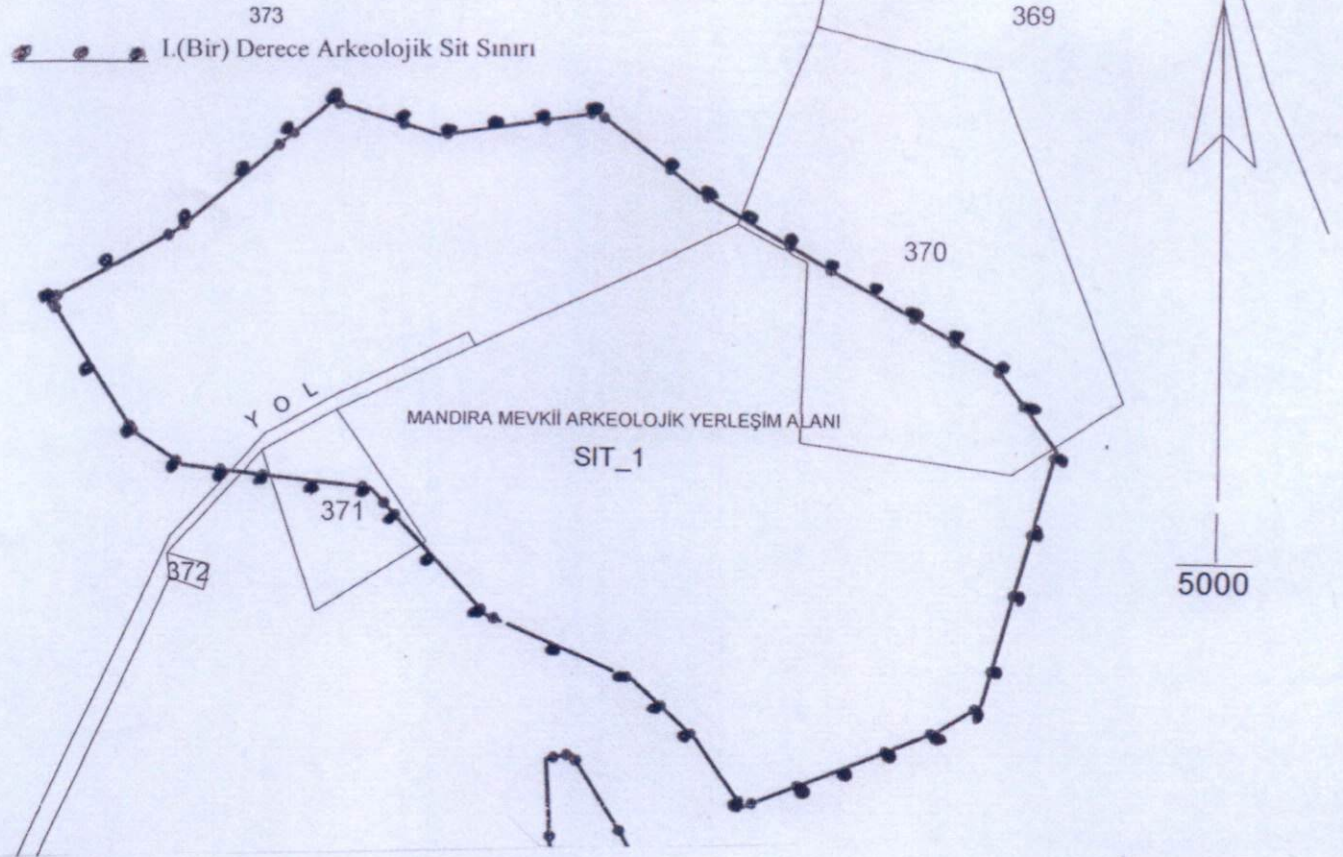
Nekropolü

Mandıra Mevkii'Arkeolojik Yerleşim Alanı

Geographic Coordinate System
Datum: ED 50 UTM 6 Derece Dom 33 Zone 36N

MANDIRA MEVKİİ ARKEOLOJİK YERLEŞİM ALANI

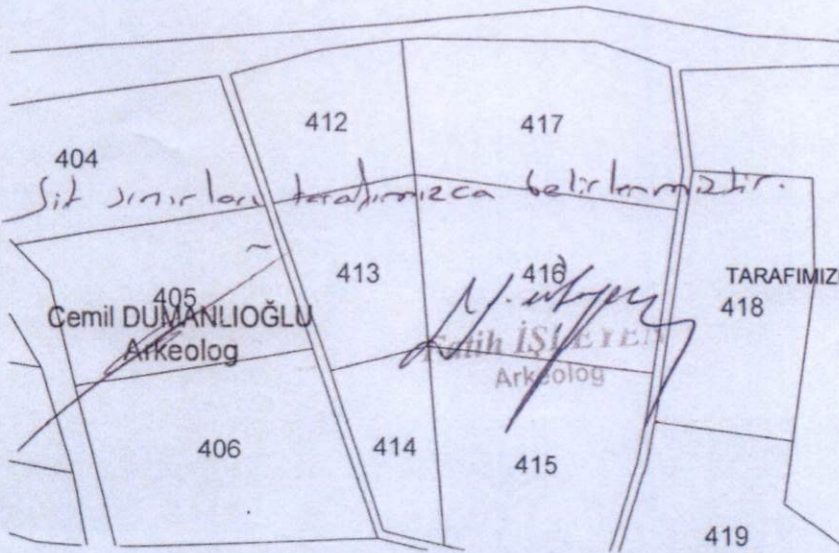
İLİ : AFYONKARAHİSAR
İLÇESİ : İSCEHİSAR
KÖYÜ : BAHÇECİK
MEVKİİ : MANDIRA
ADA/PARSEL : 369, 370, 371, 373 nolu parseller I.(Bir) Derece Arkeolojik Sit



AFYONKARAHİSAR İLİ İSCEHİSAR İLÇESİ BAHÇECİK KÖYÜ MANDIRA MEVKİİ ARKEOLOJİK YERLEŞİM ALANI I. (BİR) DERECE ARKEOLOJİK SİTİ

..... I. (Bir) Derece Arkeolojik Sit Sınırı

ESKİŞEHİR KÜLTÜR VARLIKLARINI
KORUMA BÖLGE KURULU'NUN
27.03.2019 TARİH, 7384 SAYILI KARARI
EKİDİR.



ASLI GİBİDİR
Asiye SAĞLAM
Bölge Kurulu Müdürü



AFYONKARAHİSAR İLİ, İSCEHİSAR İLÇESİ, BAHÇECİK KÖYÜ,
MANDIRA MEVKİİ ARKEOLOJİK YERLEŞİM ALANI
I. (BİR) DERECE ARKEOLOJİK SİT ALANINDA KALAN PARSELLERİN LİSTESİ

İLÇE/KÖY	ADA	PARSEL	BEYANLAR HANESİNE YAZILACAK ŞERH
İscehisar/Bahçecik		369	"Bir bölümü I. (Bir) Derece Arkeolojik Sit alanında kalmaktadır"
İscehisar/Bahçecik		370	"Bir bölümü I. (Bir) Derece Arkeolojik Sit alanında kalmaktadır"
İscehisar/Bahçecik		371	"Bir bölümü I. (Bir) Derece Arkeolojik Sit alanında kalmaktadır"
İscehisar/Bahçecik		373	"Bir bölümü I. (Bir) Derece Arkeolojik Sit alanında kalmaktadır"