

T.C.  
KÜLTÜR VE TURİZM BAKANLIĞI  
ESKİŞEHİR KÜLTÜR VARLIKLARINI KORUMA BÖLGE KURULU

KARAR

**Toplantı Tarih ve no:** 27.03.2019 - 306  
**Karar Tarih ve no :** 27.03.2019 - 7439

**Toplantı Yeri**  
**ESKİŞEHİR**

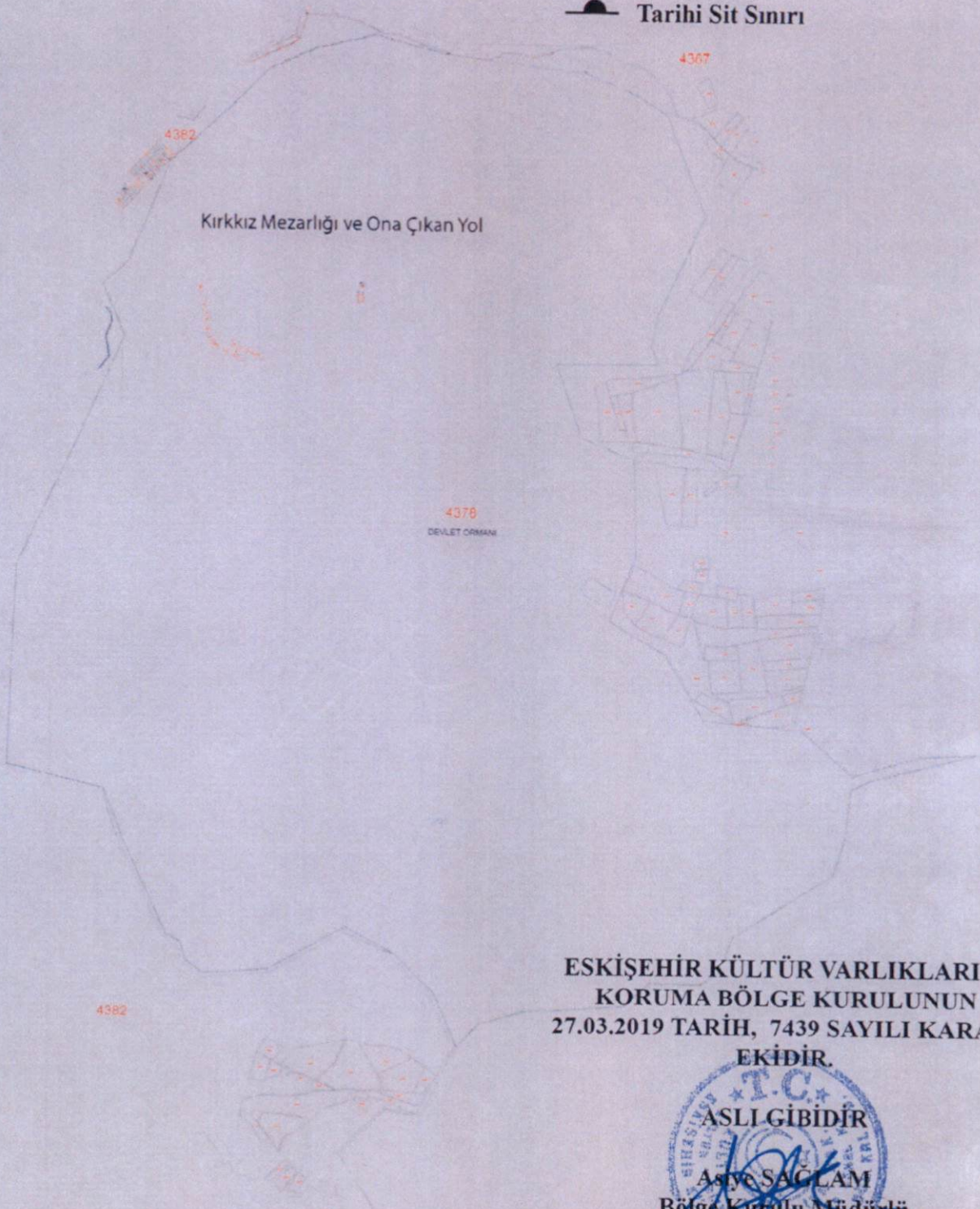
Eskişehir İli, Seyitgazi İlçesi, Doğançayır Mahallesi'nde tespit edilen Kırkkız Mezarlığı ve Ona Çıkan Yol'un Tarihi Sit olarak tesciline ilişkin hazırlanan bilgi ve belgelerin değerlendirilmesinin istendiği Eskişehir Kültür Varlıklarını Koruma Bölge Kurulu Müdürlüğü uzmanlarının 05.11.2018 tarihli raporu, konuyla ilgili faaliyeti etkilenen kurum ve kuruluşların görüşlerinin iletildiği yazılar, Genelkurmay Başkanlığının 02.01.2019 tarih ve 7800-594 sayılı yazısı, 14.12.2018 tarih ve 587771 sayılı dosya inceleme raporu okundu, tescil fişi, koordinatlı sit sınırı paftası, sit sınırlarının aktarıldığı kadastral paftası, fotoğrafları ve dosyası incelendi, yapılan görüşmeler sonucunda;

Eskişehir İli, Seyitgazi İlçesi, Doğançayır Mahallesi'nde tespit edilen ve 2863 sayılı Kanun'un 6. Maddesi kapsamında korunması gerekli kültür varlıklarından olan alanın "Kırkkız Mezarlığı ve Ona Çıkan Yol" adıyla Tarihi Sit olarak tesciline; hazırlanan tescil fişi, sit sınırlarının aktarıldığı koordinatlı sit sınırı paftası ve kadastral krokinin uygun olduğuna; söz konusu alanda Kültür Varlıklarını Koruma Yüksek Kurulu'nun Tarihi Sitler, Koruma ve Kullanma Koşulları'na ilişkin 16.01.2012 tarih ve 271 sayılı İlke Kararı'nda yer alan hükümlerin geçerli olduğuna, bu hükümlerin geçiş dönemi koruma esasları ve kullanma koşulları olarak belirlenmesine, alanda gerekli güvenlik önlemlerinin artırılmasına ve Kurulumuzdan izinsiz herhangi bir fiziki ve inşai müdahalede bulunulmamasına karar verildi.

İl : Eskişehir  
İlçe : Seyitgazi  
Mah : Doğançayır

DURUM HARİTASI  
ESKİŞEHİR İLİ SEYİTGAZİ İLÇESİ  
DOĞANÇAYIR MAHALLESİ  
KIRKIZ MEZARLIĞI VE ONA ÇIKAN YOL  
TARİHİ SİTİ

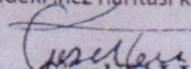
—●— Tarihi Sit Sınırı

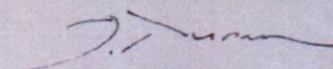


ESKİŞEHİR KÜLTÜR VARLIKLARINI  
KORUMA BÖLGE KURULUNUN  
27.03.2019 TARİH, 7439 SAYILI KARARI  
EKİDİR.




Eskişehir Valiliğinin (Kadastro Müdürlüğü - Seyitgazi Kadastro Birimi) 19.11.2018 tarih ve E.3631900 sayılı yazısı eki CD içindeki ncz haritası kullanılarak hazırlanmıştır.

  
Gürol TALI  
Arkeolog

  
Ziya HURMA  
Harita Mühendisi

# KOORDINATLI TARİHİ SİT SINIRI KROKİSİ



İl	: Eskişehir	
İlçe	: Seyitgazi	
Mah.	: Doğançayır	
Pafta	: I25-C4	
Adı	: Kırkız Mezarlığı ve Ona Çıkan Yol	
Tür/Derece	: Tarihi Sit	
Projeksiyon	: UTM 6 Derece	
Datum	: ED50	
Dom	: 33	
Ölçek	: 1/Kroki	
	:  Tarihi Sit Sınırları	
Tarihi Sit Sınırı Koordinat Listesi		
Nokta No	Y	X
81	319100,269	437794,935
82	319098,581	437773,241
83	319101,678	437744,790
84	319103,439	437715,142
85	319114,454	437718,362
86	319114,315	437718,045
87	319114,314	437718,045
88	319118,195	437717,606
89	319127,056	437716,977
90	319127,074	437716,180
91	319139,938	437716,542
92	319131,607	437716,542
93	319139,938	437716,542
94	319139,938	437716,542
95	319139,938	437716,542
96	319139,938	437716,542
97	319139,938	437716,542
98	319139,938	437716,542
99	319139,938	437716,542
100	319139,938	437716,542
101	319139,938	437716,542
102	319139,938	437716,542
103	319139,938	437716,542
104	319139,938	437716,542
105	319139,938	437716,542
106	319139,938	437716,542
107	319139,938	437716,542
108	319139,938	437716,542
109	319139,938	437716,542
110	319139,938	437716,542
111	319139,938	437716,542
112	319139,938	437716,542
113	319139,938	437716,542
114	319139,938	437716,542
115	319139,938	437716,542
116	319139,938	437716,542
117	319139,938	437716,542
118	319139,938	437716,542
119	319139,938	437716,542
120	319139,938	437716,542
121	319139,938	437716,542
122	319139,938	437716,542
123	319139,938	437716,542
124	319139,938	437716,542
125	319139,938	437716,542
126	319139,938	437716,542
127	319139,938	437716,542
128	319139,938	437716,542
129	319139,938	437716,542
130	319139,938	437716,542
131	319139,938	437716,542
132	319139,938	437716,542
133	319139,938	437716,542
134	319139,938	437716,542
135	319139,938	437716,542
136	319139,938	437716,542
137	319139,938	437716,542
138	319139,938	437716,542
139	319139,938	437716,542
140	319139,938	437716,542
141	319139,938	437716,542
142	319139,938	437716,542
143	319139,938	437716,542
144	319139,938	437716,542
145	319139,938	437716,542
146	319139,938	437716,542
147	319139,938	437716,542
148	319139,938	437716,542
149	319139,938	437716,542
150	319139,938	437716,542

AVRUPA KONSEYİ	KÜLTÜREL VARLIKLARI KORUMA ENVANTERİ K.V.K.E		SİT	ENVANTER NO:	
TÜRKİYE	ESKİŞEHİR KÜLTÜR VARLIKLARINI KORUMA BÖLGE KURULU			HARİTA NO:	
İli: Eskişehir	İlçesi: Seyitgazi	Mahalle veya Köyü: Doğançayır Mahallesi	Pafta:	Ada:	Parsel: 4378
Adı:	Kırkkız Mezarlığı ve Ona Çıkan Yol				
<p><b>GENEL TANIM:</b> Eskişehir İli, Seyitgazi İlçesi, Doğançayır Mahallesi'nde, Köy merkezinin doğusunda ve uzak konumda, Kırkkız Dağına giden yolun sonunda kalmakta, yol ise dağın batı eteklerinde yer almaktadır. Söz konusu alan yüzeyi engebeli olmakla birlikte üzerinde volkanik kayalardan oluşmuş birçok taş bulunmaktadır. Dağın üst kısmında antenlerin bulunduğu yerin kuzeyinde yörede yaşayan halk arasında gavur mezarlığı olarak bilinen kurtuluş savaşı yıllarına ait olduğu söylenen mezarlık alan bulunmuştur. Mezarlıkların çevresi yöredeki volkanik yassı taşların yuvarlak şekilde dizilmesiyle oluşturulmuştur. Mezarlık alanın çevresi taş örülü duvar ile çevrilidir. Söz konusu alanın aşağısında buraya uzanan kurtuluş savaşı dönemlerinde harp ceridesi yaşanıldığı düşünülen taş yol bulunmuştur. Yol arazinin topoğrafik durumuna göre konumlandırılmış çevreden toplama taşlarla nizami olarak dizilmesiyle istinat duvarına benzer olarak örülmüştür. Taş yol yaklaşık 650 m uzunluğunda olup Kırkkız Dağı eteklerinde son bulmaktadır.</p>					
Koruma Şimdiki Tehlikeler: Kaçak kazılara karşı korumasız.					
Şimdiki Durum:			Koruma Derecesi: Tarihi Sit		
Sit Potansiyeli:			HAZIRLAYANLAR : TARİH: 27.03.2019		
Şimdiki Koruma: Kaçak kazılara karşı korumasız.			<p>Gürol TALİ Arkeolog</p> <p>Ziya HURMA Harita Mühendisi</p>		
Önerilen Koruma: Kolluk kuvvetlerince gerekli güvenlik tedbirlerinin alınması.			KONTROL EDEN: TARİH : 27.03.2019		
<p align="center"><b>ESKİŞEHİR KÜLTÜR VARLIKLARINI KORUMA BÖLGE KURULUNUN 27.03.2019 TARİH, 7439 SAYILI KARARI</b></p>			KURUL KARARLARI:		
			EKİDİR.		
Yayın Dizisi:	REVİZYON:		GEEAYK ONAYI:		
Gözlemler:	Kurul İsmi: Kurul Kararı Tarihi: Kurul Başkanı:		<p align="center"><b>ASİYE SAĞLAM</b> Bölge Kurulu Müdürü</p>		

ESKİŐEHİR İLİ, SEYİTGAZİ İLÇESİ, DOĐANÇAYIR MAHALLESİ  
KIRKKIZ MEZARLIĐI VE ONA ÇIKAN YOL  
TARİHİ SİT ALANINDA KALAN PARSELLERİN LİSTESİ

İLÇE/KÖY	ADA	PARSEL	BEYANLAR HANESİNE YAZILACAK ŐERH
Eskiőehir İli, Seyitgazi İlçesi, Dođançayır Mahallesi			<b>"Bir Bölümü Tarihi Sit alanında kalmaktadır"</b>
Eskiőehir İli, Seyitgazi İlçesi, Dođançayır Mahallesi	0	4378	"Bir Bölümü Tarihi Sit alanında kalmaktadır"