

**T.C.**  
**KÜLTÜR VE TURİZM BAKANLIĞI**  
**ESKİŞEHİR KÜLTÜR VARLIKLARINI KORUMA BÖLGE KURULU**

**KARAR**

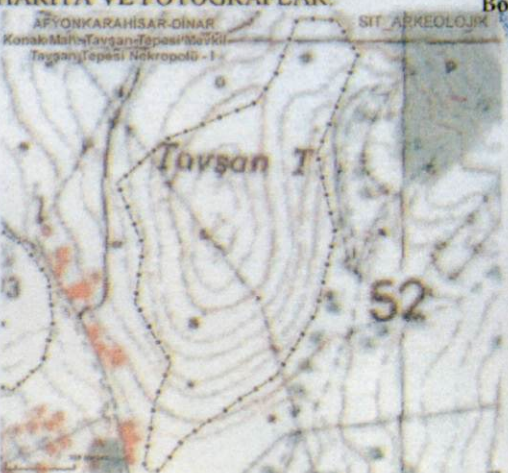



**Toplantı Tarih ve no:** 24.07.2019 - 315  
**Karar Tarih ve no :** 24.07.2019 - 7765

**Toplantı Yeri**  
**ESKİŞEHİR**

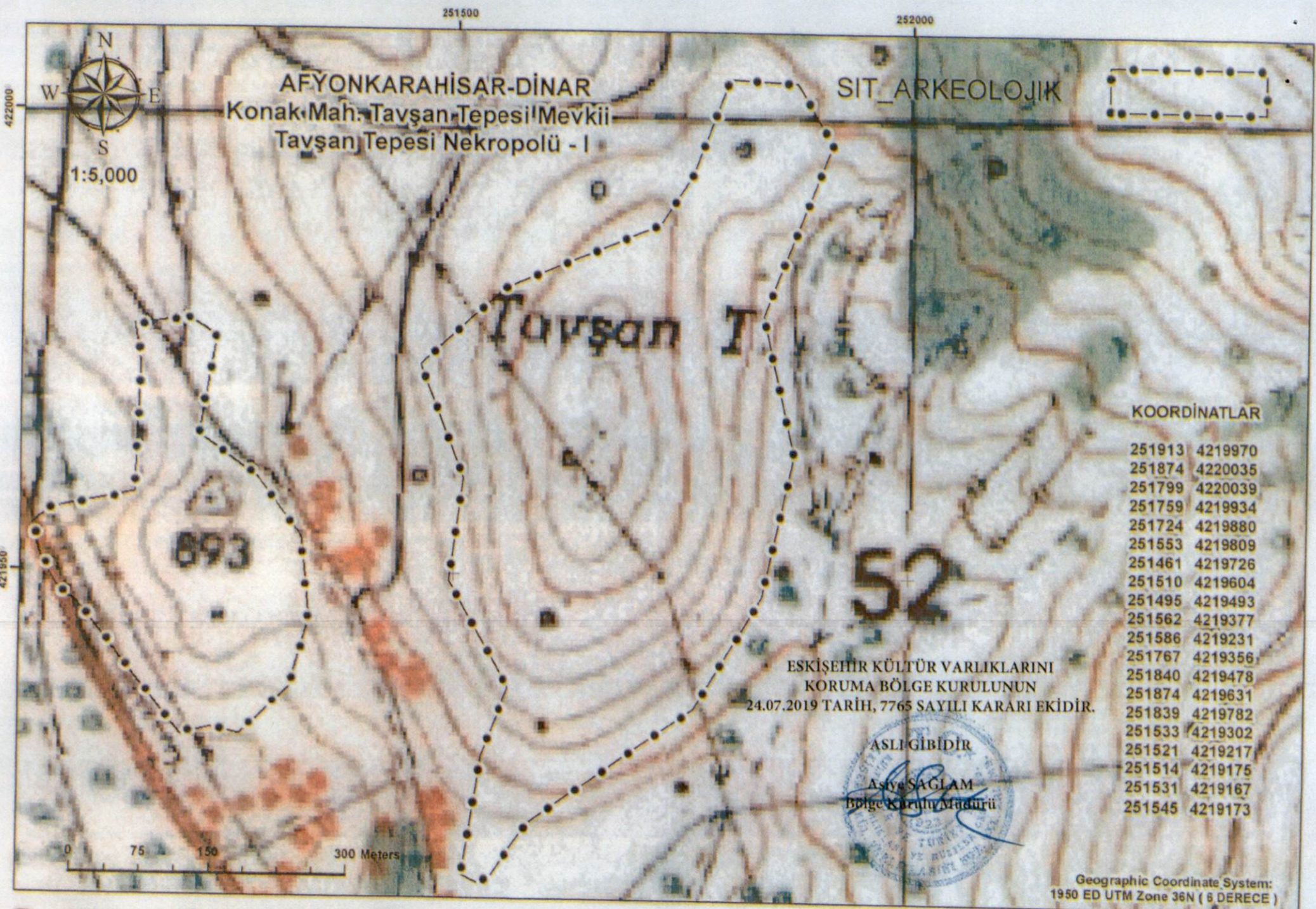
Afyonkarahisar İli, Dinar İlçesi, Konak Mahallesi sınırları içerisinde Afyonkarahisar Müze Müdürlüğü uzmanlarınca tespit edilen Nekropol Alanı'nın tescili ve öneri sit sınırlarının değerlendirilmesine ilişkin Afyonkarahisar Valiliğinin (İl Kültür ve Turizm Müdürlüğü) 08.06.2018 tarihli ve 498013 sayılı yazısı ve eki Müze Müdürlüğü uzmanlarının 31.05.2018 tarihli raporu, Kurul Müdürlüğünün 06.03.2019 tarih ve E.197842 sayılı sayılı yazısı, Afyonkarahisar Valiliğinin (İl Kültür ve Turizm Müdürlüğü) 18.07.2019 tarih ve E.597534 sayılı yazısı, konuyla ilgili faaliyeti etkilenen Kurum ve Kuruluşların görüşlerinin iletildiği yazılar, 23.07.2019 tarih ve 328509 sayılı dosya inceleme raporu okundu, koordinatlı sit sınırı paftası, sit sınırlarının aktarıldığı koordinatlı kadastral paftası, tescil fişi, fotoğrafları ve dosyası incelendi, yapılan görüşmeler sonucunda;

Afyonkarahisar İli, Dinar İlçesi, Konak Mahallesi sınırları içerisinde tespit edilen ve 2863 sayılı Kanun'un 6. Maddesi kapsamında korunması gerekli kültür varlıklarından olan alanın "Tavşan Tepesi Nekropolü I" adıyla I. (Bir) Derece Arkeolojik Sit alanı olarak tesciline; hazırlanan tescil fişi, koordinatlı sit sınırı paftası ve sit sınırlarının aktarıldığı kadastral paftasının uygun olduğuna; söz konusu alanda Kültür Varlıklarını Koruma Yüksek Kurulu'nun Arkeolojik Sitler, Koruma ve Kullanma Koşulları'na ilişkin 05.11.1999 tarih ve 658 sayılı İlke Kararı'nın ilgili hükümlerin geçerli olduğuna, alanda kolluk kuvvetlerince gerekli güvenlik önlemlerinin artırılmasına ve Kurulumuzdan izinsiz herhangi bir fiziki ve inşai müdahalede bulunulmamasına karar verildi.



AVRUPA KONSEYİ	DOĞAL VE KÜLTÜREL VARLIKLARI KORUMA ENVANTERİ D.K.V.K.E.		SİT	ENVANTER No.
TÜRKİYE	KÜLTÜR VARLIKLARI VE MÜZELER GENEL MÜDÜRLÜĞÜ			HARİTA NO:
İLİ: AFYONKARAHİSAR	İLÇE: DİNAR	MAHALLE,KÖY: KONAK MAH., TAVŞAN TEPEŞİ MEVKİİ	PAFTA: ADA: PARSEL:	
ADE: TAVŞAN TEPEŞİ NEKROPOLÜ I				
GENEL TANIM: Afyonkarahisar İli, Dinar İlçesi, Konak Mahallesi, Tavşan Tepesi Mevkii'nde yer alan Tavşan Tepesi üzerinde, Apameia Antik Kenti ile ilişkili olan ve muhtemelen Hellenistik ve Roma Dönemlerine ait olan farklı ebatlarda çok sayıda Tümülüs ve kaya mezarının bulunduğu nekropol alanıdır. Buradaki tümülüsler, ana kayaya oyulmuş olan mezar odasının üzerinin küçük boyutlu moloz taş içeren toprak ile kapatılması ile oluşturulmuştur. Alanda ayrıca az sayıda khamazorion tipi mezar da bulunmaktadır.				
ŞİMDİKİ TEHLİKELER: Kaçak kazılar.				
ŞİMDİKİ DURUMU: Tümülüslerin büyük bölümü kaçak kazılar ile tahrip edilmiştir.				
SİT POTANSİYELİ: Arkeolojik Sit (Hellenistik ve Roma Dönemleri)			KORUMA DERECEŞİ: I.(Bir) Derece Arkeolojik Sit	
ŞİMDİKİ KORUMA: Korumasız.			HAZIRLAYANLAR: 09.07.2019 Cemil DUMANLIOĞLU Arkeolog Fatih İŞLEYEN Arkeolog	
ÖNERİLEN KORUMA: Yerel yönetimlerce korunması.			KONTROL EDEN: 09.07.2019 Mevlüt ÜYÜMEZ Müze Müdürü	
YAYIN DİZİNİ: ESKİŞEHİR KÜLTÜR VARLIKLARINI KORUMA BÖLGE KURULUNUN			KURUL ONAYI:	
GÖZLEMLER: 24.07.2019 TARİH, 7765 SAYILI KARARI EKİDİR.			REVİZYON:	
<p>ASLI GİBİDİR</p> <p>Asiye SAĞLAM</p> <p>Bölge Kurulu Müdürü</p>				
HARİTA VE FOTOĞRAFLAR:				
<p>AFYONKARAHİSAR-DİNAR</p> <p>Konak Mah. Tavşan Tepesi Mevkii</p> <p>Tavşan Tepesi Nekropolü - I</p> 				
				





AFYONKARAHİSAR-DINAR  
Konak Mah. Tavşan Tepesi Mevkii  
Tavşan Tepesi Nekropolü - I

SIT\_ARKEOLOJIK

TAVŞAN

52

KOORDİNATLAR

251913	4219970
251874	4220035
251799	4220039
251759	4219934
251724	4219880
251553	4219809
251461	4219726
251510	4219604
251495	4219493
251562	4219377
251586	4219231
251767	4219356
251840	4219478
251874	4219631
251839	4219782
251533	4219302
251521	4219217
251514	4219175
251531	4219167
251545	4219173

ESKİŞEHİR KÜLTÜR VARLIKLARINI  
KORUMA BÖLGE KURULUNUN  
24.07.2019 TARİH, 7765 SAYILI KARARI EKİDİR.

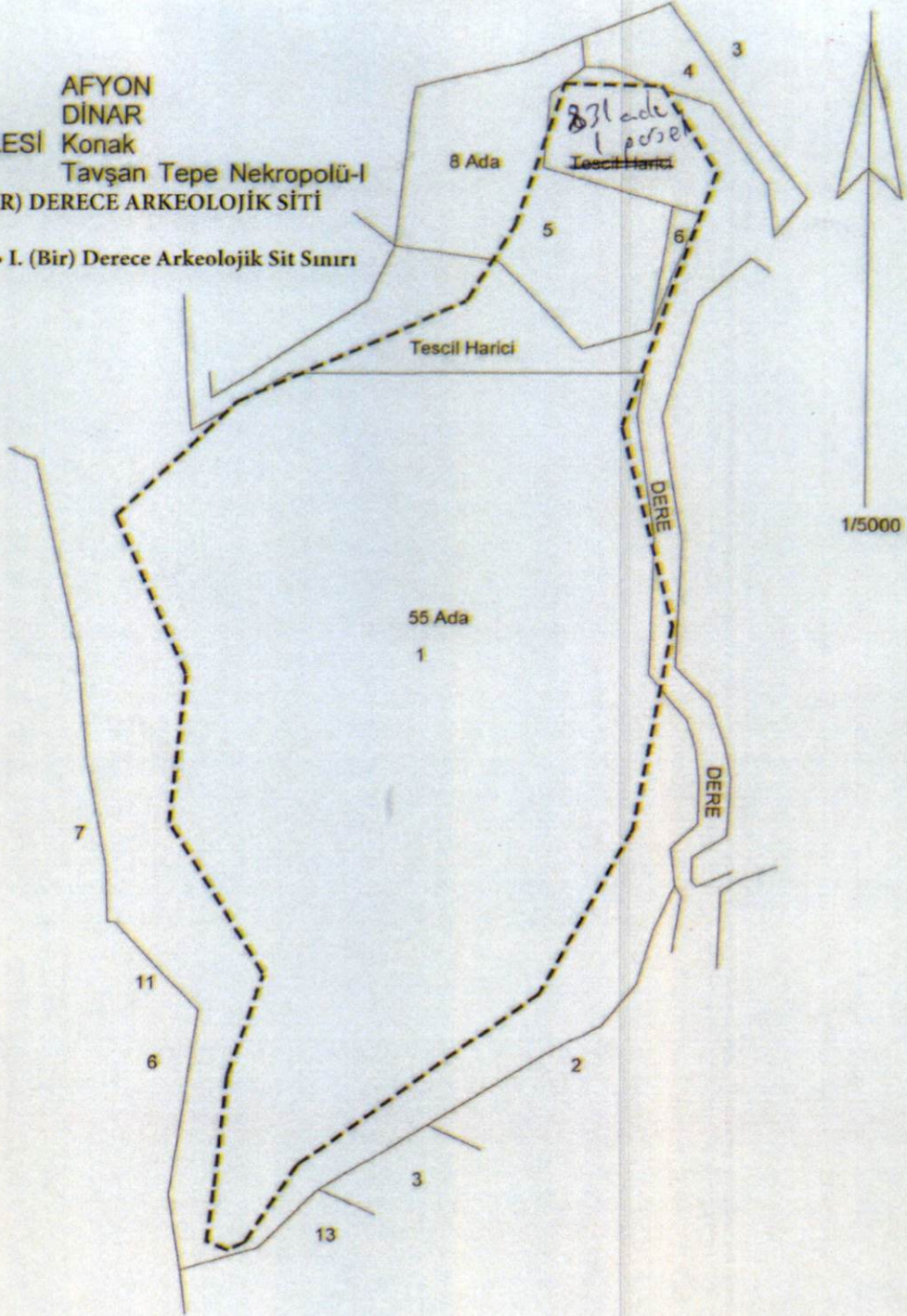


Geographic Coordinate System:  
1950 ED UTM Zone 36N ( 6 DERECE )



İLİ AFYON  
İLÇESİ DİNAR  
MAHALLESİ Konak  
ADI Tavşan Tepe Nekropolü-I  
I. (BİR) DERECE ARKEOLOJİK SİTİ

..... I. (Bir) Derece Arkeolojik Sit Sınırı



12.06.2019

Günel SENER

Arkeoloji Uzmanı

ESKİŞEHİR KÜLTÜR VARLIKLARINI  
KORUMA BÖLGE KURULUNUN  
24.07.2019 TARİH, 7765 SAYILI KARARI  
EKİDİR.

ASLI GİBİDİR  
Asire SAĞLAM  
Bölge Kurulu Müdürü



AFYONKARAHİSAR İLİ, DİNAR İLÇESİ, KONAK MAHALLESİ  
TAVŞAN TEPEŞİ NEKROPOLÜ I  
I.(BİR) DERECE ARKEOLOJİK SİT ALANINDA KALAN PARSELLERİN LİSTESİ

İLÇE/KÖY	ADA	PARSEL	BEYANLAR HANESİNE YAZILACAK ŞERH
			"Tamamı I.(Bir) Derece Arkeolojik Sit alanında kalmaktadır"
Afyonkarahisar İli, Sandıklı İlçesi, Konak Mahallesi	8	6	"Tamamı I.(Bir) Derece Arkeolojik Sit alanında kalmaktadır"
			"Bir Bölümü I.(Bir) Derece Arkeolojik Sit alanında kalmaktadır"
Afyonkarahisar İli, Sandıklı İlçesi, Konak Mahallesi	8	5	"Bir Bölümü I.(Bir) Derece Arkeolojik Sit alanında kalmaktadır"
Afyonkarahisar İli, Sandıklı İlçesi, Konak Mahallesi	55	1	"Bir Bölümü I.(Bir) Derece Arkeolojik Sit alanında kalmaktadır"
Afyonkarahisar İli, Sandıklı İlçesi, Konak Mahallesi	831	1	"Bir Bölümü I.(Bir) Derece Arkeolojik Sit alanında kalmaktadır"
Afyonkarahisar İli, Sandıklı İlçesi, Konak Mahallesi	Tescil Harici Alan		"Bir Bölümü I.(Bir) Derece Arkeolojik Sit alanında kalmaktadır"