

T.C.
KÜLTÜR VE TURİZM BAKANLIĞI
ESKİŞEHİR KÜLTÜR VARLIKLARINI KORUMA BÖLGE KURULU






KARAR

Toplantı Tarih ve no: 27.09.2019 - 322
Karar Tarih ve no : 27.09.2019 - 8017

Toplantı Yeri
ESKİŞEHİR


Afyonkarahisar İli, İhsaniye İlçesi, Kayıhan Beldesi, Türbe Mahallesi'nde tespit edilen öneri Kanlıtepe Arkeolojik Yerleşim Alanı ve Nekropolü'nün tesciline esas hazırlanan bilgi ve belgelerin değerlendirilmesi istemine ilişkin Afyonkarahisar Valiliğinin(İl Kültür ve Turizm Müdürlüğü) 17.05.2019 tarih, E.427875 sayılı yazısı, ilgili kurum görüşlerinin iletildiği yazılar, 23.09.2019 tarih, 416428 sayılı dosya inceleme raporu okundu, koordinatlı sit paftası, sit sınırlarının aktarıldığı kadastral paftası, tescil fişi, fotoğrafları ve dosyası incelendi, yapılan görüşmeler sonucunda;


Afyonkarahisar İli, İhsaniye İlçesi, Kayıhan Beldesi, Türbe Mahallesi'nde tespit edilen ve 2863 sayılı Kanun'un 6. Maddesi kapsamında korunması gerekli kültür varlıklarından olan alanın "Kanlıtepe Arkeolojik Yerleşim Alanı ve Nekropolü" adıyla I.(Bir) Derece Arkeolojik Sit alanı olarak tesciline, hazırlanan tescil fişi, koordinatlı sit paftası ve sit sınırlarının aktarıldığı kadastral paftanın uygun olduğuna; söz konusu alanda Kültür Varlıklarını Koruma Yüksek Kurulu'nun Arkeolojik Sitler, Koruma ve Kullanma Koşulları'na ilişkin 05.11.1999 tarih, 658 sayılı İlke Kararı'nın ilgili hükümlerinin geçerli olduğuna ve bu hükümlerin geçiş dönemi koruma esasları ve kullanma koşulları olarak belirlenmesine, sit sınırları içerisinde gerekli güvenlik önlemlerinin artırılmasına ve Kurulumuzdan izinsiz herhangi bir fiziki ve inşai müdahalede bulunulmamasına karar verildi.

AVRUPA KONSEYİ	DOĞAL VE KÜLTÜREL VARLIKLARI KORUMA ENVANTERİ D.K.V.K.E.		SİT	ENVANTER No.
TÜRKİYE	KÜLTÜR VARLIKLARI VE MÜZELER GENEL MÜDÜRLÜĞÜ			HARİTA NO:
İLİ: AFYONKARAHİSAR	İLÇE: İHSANİYE	MAHALLE, KÖY: KAYIHAN KASABASI, TÜRBE MAHALLESİ	PAFTA: ADA: 308	PARSEL: 1
ADI: KANLİTEPE ARKEOLOJİK YERLEŞİM ALANI VE NEKROPOLÜ				
GENEL TANIM: İlimiz, İhsaniye İlçesi, Kayıhan Beldesi, Türbe Mahallesi sınırlarında, Basırlar Köyü'nün kuş uçuşu 2.5 km kadar kuzeybatısında, Eskişehir-Afyonkarahisar karayolunun ise kuş uçuşu 800 m kadar batısında kalan Kanlıtepe Mevkii'nde bulunan arkeolojik yerleşim alanı ve nekropolüdür. Kuzeybatı - güneydoğu aksındaki vadi içinde yaklaşık 400 m uzunluğunda bir alana yayılmıştır. Alanın kuzey yarısı nispeten kayalık olup bu alan içinde, anakaya oyulmuş çok sayıda Roma Dönemine ait kaya mezarı ile bir adet de Doğu Roma Dönemi'ne ait yine kayaya oyulmuş şapel bulunmaktadır. Nekropol alanının güneyi ise yine Roma Dönemine ait yerleşim alanıdır.				
ŞİMDİKİ TEHLİKELER: Kaçak kazılar ve kaya patlatmaları.				
ŞİMDİKİ DURUMU: Kaya patlatmaları ile mezarların bir kısmı tahrip edilmiştir. Ayrıca yerleşim alanının güney kesiminde bir adet sondaj kuyusu bulunmaktadır.				
ŞİT POTANSİYELİ: Arkeolojik Sit (Roma ve Doğu Roma Dönemi)			KORUMA DERECESESİ: I.(Bir) Derece Arkeolojik Sit	
ŞİMDİKİ KORUMA: Korumasız.			HAZIRLAYANLAR 13.05.2019 Cemil DUMANLIOĞLU Arkeolog Mevlüt ÜYÜMEZ Arkeolog	
ÖNERİLEN KORUMA: Yerel yönetimlerce korunması.			KONTROL EDEN: 13.05.2019 Mevlüt ÜYÜMEZ Müze Müdürü	
YAYIN DİZİNİ: ESKİŞEHİR KÜLTÜR VARLIKLARINI KORUMA BÖLGE KURULUNUN			KURUL ONAYI:	
GÖZLEMLER: 27.09.2019 TARİH, 8017 SAYILI KARARI EKİDİR.			REVİZYON:	
ASLI GİBİDİR Asiye SAĞLAM Bölge Kurulu Müdürü				
HARİTA VE FOTOĞRAFLAR:				
    				

KANLITEPE ARKEOLOJİK YERLEŞİM ALANI VE NEKROPOLÜ

İL : AFYONKARAHİSAR
İLÇE: : İHSANİYE
KAS. : KAYIHAN
MAH./MEVKİ : TÜRBE MAHALLESİ, KANLITEPE MEVKİİ
ADA/PARSEL : 308 ada, 1 nolu parsel I.(Bir) Derece Arkeolojik Sit.

 I.(Bir) Derece Arkeolojik Sit Sınırı



Fen:174

Sit sınırları terahimince belirlenmiştir 12.05.2019

ESKİŞEHİR KÜLTÜR VARLIKLARINI
KORUMA BÖLGE KURULUNUN
27.09.2019 TARİH, 8017 SAYILI KARARI EKİDİR.

Cemil DUMANLIOĞLU
Arkeolog

Mevlüt ÖYÜMEZ
Müze Müdürü

Seyhanlı BOY
Kadastral Komisyonu
19.04.2019

Fatma İKİT
Kontrol Mühürü
19.04.2019

ASLI GİBİDİR

Asiye SAĞLAM
Bölge Kurulu Müdürü

ESKİŞEHİR KÜLTÜR VARLIKLARINI
KORUMA BÖLGE KURULU

288000

288500

289000

432650

432900



1:5,000

AFYONKARAHİSAR-İHSANİYE
Kayihan Beldesi - Türbe Mahallesi
Kanlıtepe Mevkii

KANLİTEPE ARKEOLOJİK YERLEŞİM ALANI VE NEKROPOLÜ
I. (BİR) DERECE ARKEOLOJİK SİTİ

..... I. (Bir) Derece Arkeolojik Sit Sınırı

KOORDİNATLAR

288367	4329330
288418	4329407
288496	4329337
288569	4329269
288554	4329190
288600	4329123
288659	4329067
288708	4329047
288695	4328982
288656	4328910
288556	4328888
288499	4328934
288487	4329120
288449	4329209
288414	4329260
288371	4329302

ESKİŞEHİR KÜLTÜR VARLIKLARINI
KORUMA BÖLGE KURULUNUN
27.09.2019 TARİH, 8017 SAYILI KARARI EKİDİR.

ASLI GİBİDİR

Asiye SAĞLAM
Bölge Kurulu Müdürü.



Geographic Coordinate System,
Datum: ED 50' UTM 6 Derece Dom: 33' Zone 36N

AFYONKARAHİSAR İLİ, İHSANİYE İLÇESİ, KAYIHAN BELDESİ, TÜRBE MAHALLESİ
KALINTEPE ARKEOLOJİK YERLEŞİM ALANI VE NEKROPOLÜ
I.(BİR) DERECE ARKEOLOJİK SİT ALANINDA KALAN PARSELLERİN LİSTESİ

İLÇE/KÖY	ADA	PARSEL	BEYANLAR HANESİNE YAZILACAK ŞERH
"Bir Bölümü I.(Bir) Derece Arkeolojik Sit alanında kalmaktadır"			
Afyonkarahisar İli, İhsaniye İlçesi, Kayıhan Beldesi, Türbe Mahallesi	308	1	"Bir Bölümü I.(Bir) Derece Arkeolojik Sit alanında kalmaktadır"